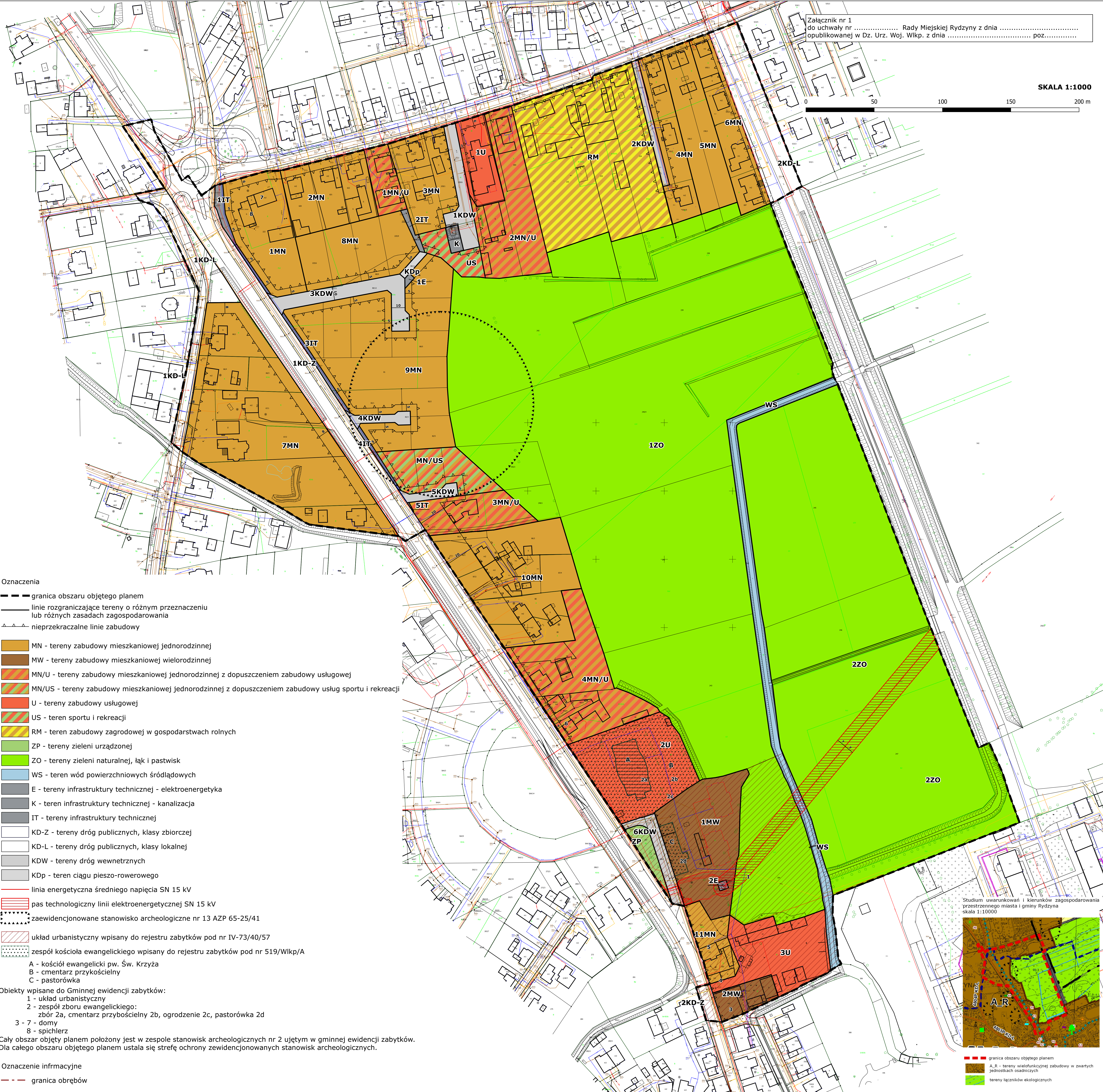
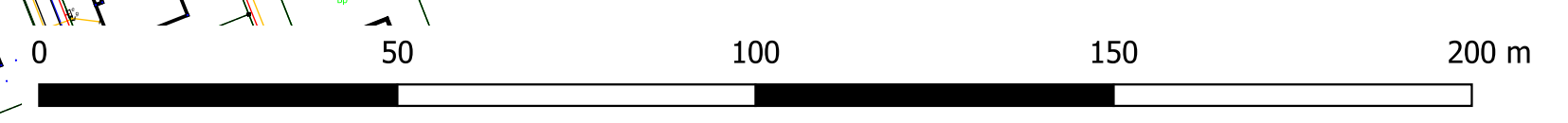


**Miejscowy plan zagospodarowania przestrzennego dla terenów w Rydzynie przy ulicach: Wolności, J. Poniatowskiego, S. Leszczyńskiego i Al. J. Sułkowskiego.**

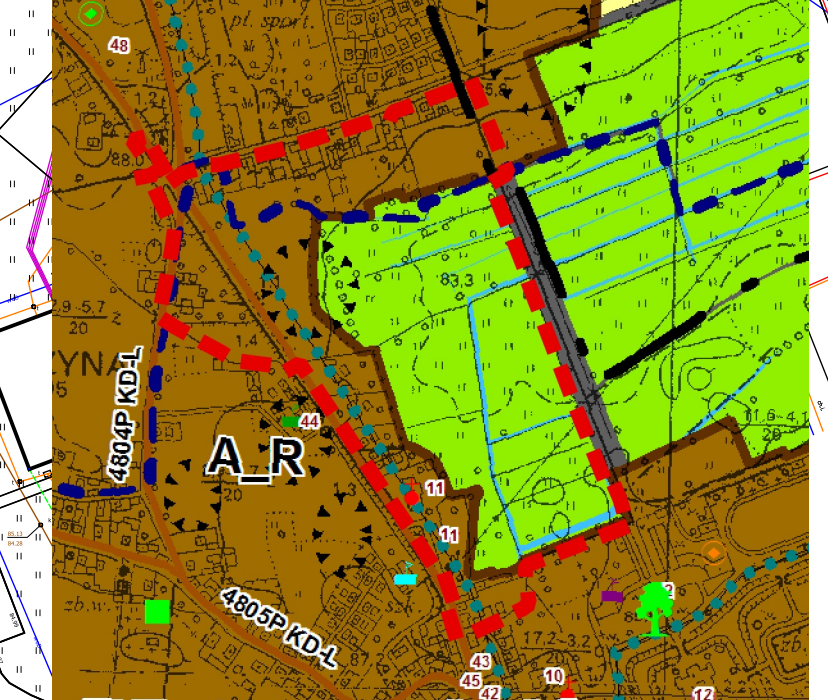
Załącznik nr 1  
do uchwały nr ..... Rady Miejskiej Rydzyny z dnia .....  
opublikowanej w Dz. Urz. Woj. Wlkp. z dnia ..... poz.....

SKALA 1:1000



- Oznaczenia**
- granica obszaru objętego planem
  - linie rozgraniczające tereny o różnym przeznaczeniu lub różnych zasadach zagospodarowania
  - ▲ nieprzekraczalne linie zabudowy
- MN - tereny zabudowy mieszkaniowej jednorodzinnej
  - MW - tereny zabudowy mieszkaniowej wielorodzinnej
  - MN/U - tereny zabudowy mieszkaniowej jednorodzinnej z dopuszczeniem zabudowy usługowej
  - MN/US - tereny zabudowy mieszkaniowej jednorodzinnej z dopuszczeniem zabudowy usług sportu i rekreacji
  - U - tereny zabudowy usługowej
  - US - teren sportu i rekreacji
  - RM - teren zabudowy zagrodowej w gospodarstwach rolnych
  - ZP - tereny zieleni urządzonej
  - ZO - tereny zieleni naturalnej, łąk i pastwisk
  - WS - teren wód powierzchniowych śródlądowych
  - E - tereny infrastruktury technicznej - elektroenergetyka
  - K - teren infrastruktury technicznej - kanalizacja
  - IT - tereny infrastruktury technicznej
  - KD-Z - tereny dróg publicznych, klasy zbiorczej
  - KD-L - tereny dróg publicznych, klasy lokalnej
  - KDW - tereny dróg wewnętrznych
  - KDp - teren ciągu pieszo-rowerowego
  - linia energetyczna średniego napięcia SN 15 kV
  - pas technologiczny linii elektroenergetycznej SN 15 kV
  - zaewidencjonowane stanowisko archeologiczne nr 13 AZP 65-25/41
  - układ urbanistyczny wpisany do rejestru zabytków pod nr IV-73/40/57
  - zespół kościoła ewangelickiego wpisany do rejestru zabytków pod nr 519/Wlkp/A
  - A - kościół ewangelicki pw. Św. Krzyża
  - B - cmentarz przykościelny
  - C - pastorówka
- Obiekty wpisane do Gminnej ewidencji zabytków:**
- 1 - układ urbanistyczny
  - 2 - zespół zboru ewangelickiego: zbor 2a, cmentarz przykościelny 2b, ogrodzenie 2c, pastorówka 2d
  - 3 - 7 - domy
  - 8 - spichlerz
- Cały obszar objęty planem położony jest w zespole stanowisk archeologicznych nr 2 ujętym w gminnej ewidencji zabytków. Dla całego obszaru objętego planem ustala się strefę ochrony zewidencjonowanych stanowisk archeologicznych.**
- Oznaczenie informacyjne**
- granica obrębów

Studium uwarunkowań i kierunków zagospodarowania przestrzennego miasta i gminy Rydzyna skala 1:10000



- granica obszaru objętego planem
- A, R - tereny wielofunkcyjnej zabudowy w zwartych jednostkach osadniczych
- tereny łączników ekologicznych