






OBSZAR I GRANICE AGLOMERACJI

RYDZYNA

SCHEMAT PODZIAŁU MAPY

LEGENDA:

-  OCZYSZCZALNIA ŚCIEKÓW
-  GRANICA AGLOMERACJI
-  STREFA OCHRONY BEZPOŚREDNIEJ UJĘCIA WODY
-  OBSZAR CHRONIONEGO KRAJOBRAZU
-  GRANICA GMINY

