


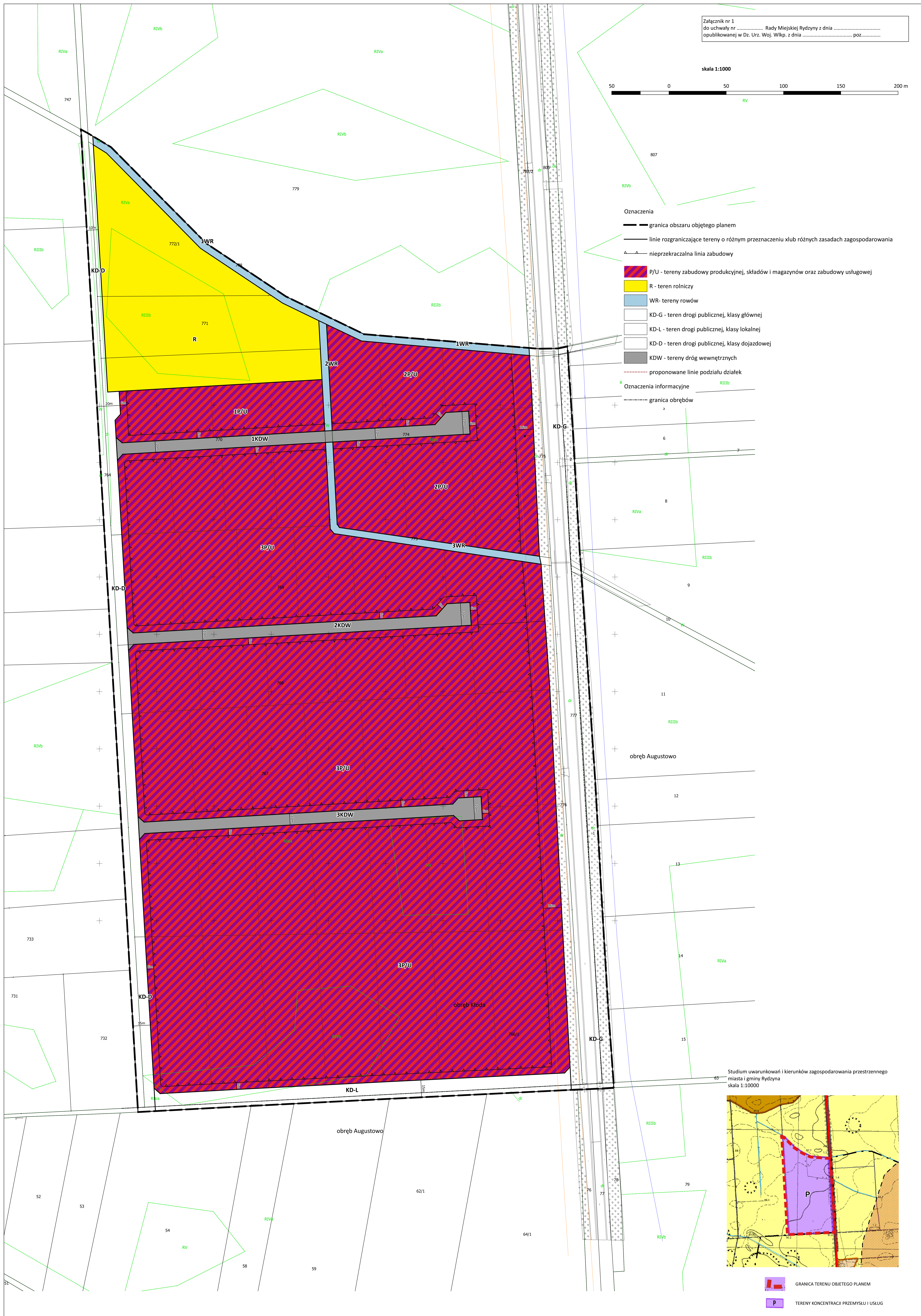
Załącznik nr 1
do uchwały nr Rady Miejskiej Rydzyny z dnia
opublikowanej w Dz. Urz. Woj. Wlkp. z dnia poź.....

skala 1:1000

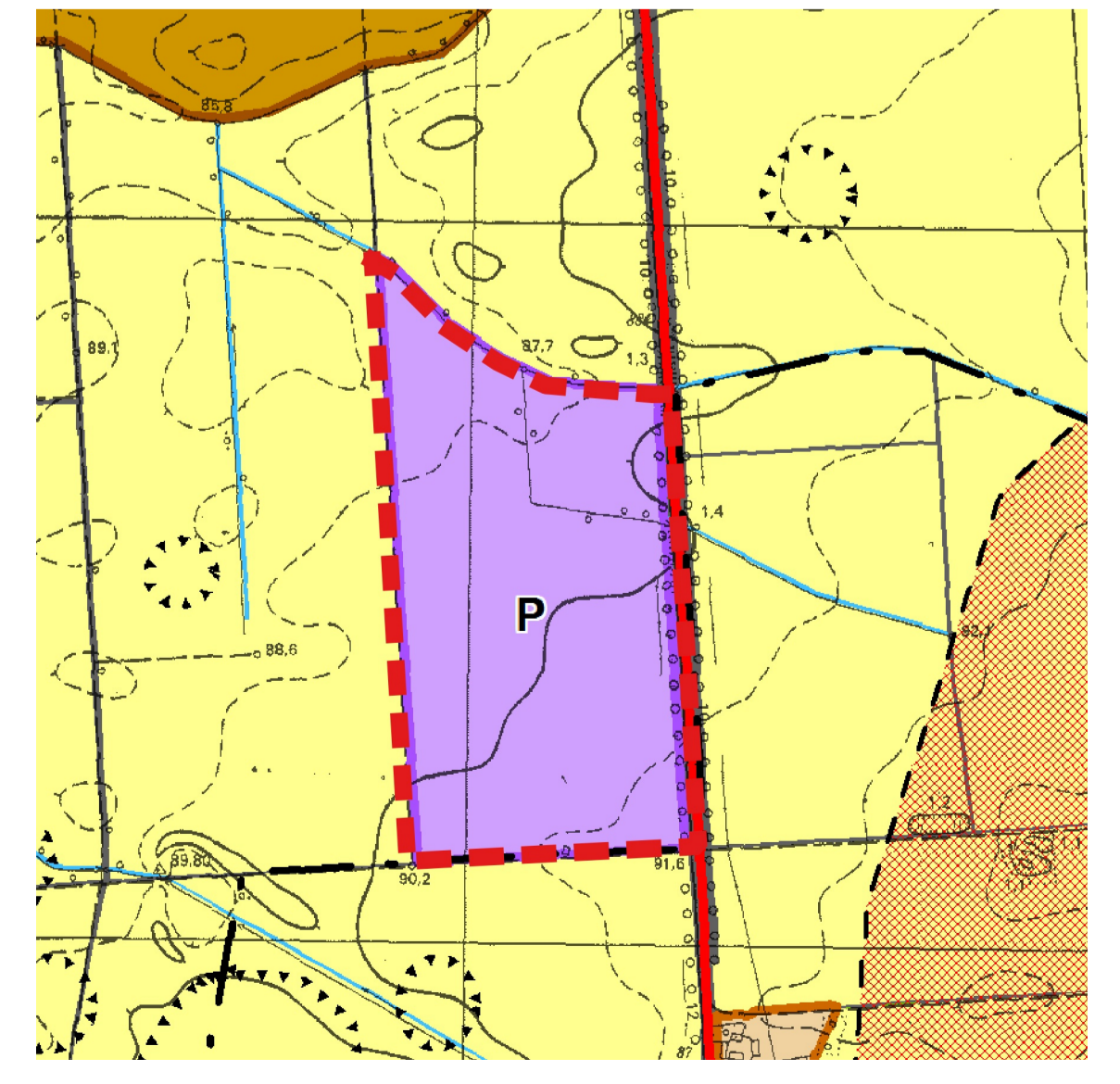


Oznaczenia

- granica obszaru objętego planem
- linie rozgraniczające tereny o różnym przeznaczeniu x lub różnych zasadach zagospodarowania
- ▲ nieprzekraczalna linia zabudowy
- ▨ P/U - tereny zabudowy produkcyjnej, składów i magazynów oraz zabudowy usługowej
- R - teren rolniczy
- WR - tereny rowów
- KD-G - teren drogi publicznej, klasy głównej
- KD-L - teren drogi publicznej, klasy lokalnej
- KD-D - teren drogi publicznej, klasy dojazdowej
- KDW - tereny dróg wewnętrznych
- - - - - proponowane linie podziału działek
- R Oznaczenia informacyjne
- granica obrębów



Studium uwarunkowań i kierunków zagospodarowania przestrzennego
miasta i gminy Rydzyna
skala 1:10000



- ▨ GRANICA TERENU OBJĘTEGO PLANEM
- TERENY KONCENTRACJI PRZEMYSŁU I USŁUG