

Miejscowy plan zagospodarowania przestrzennego dla terenów w Dąbczu, przy ul. Strusiej.

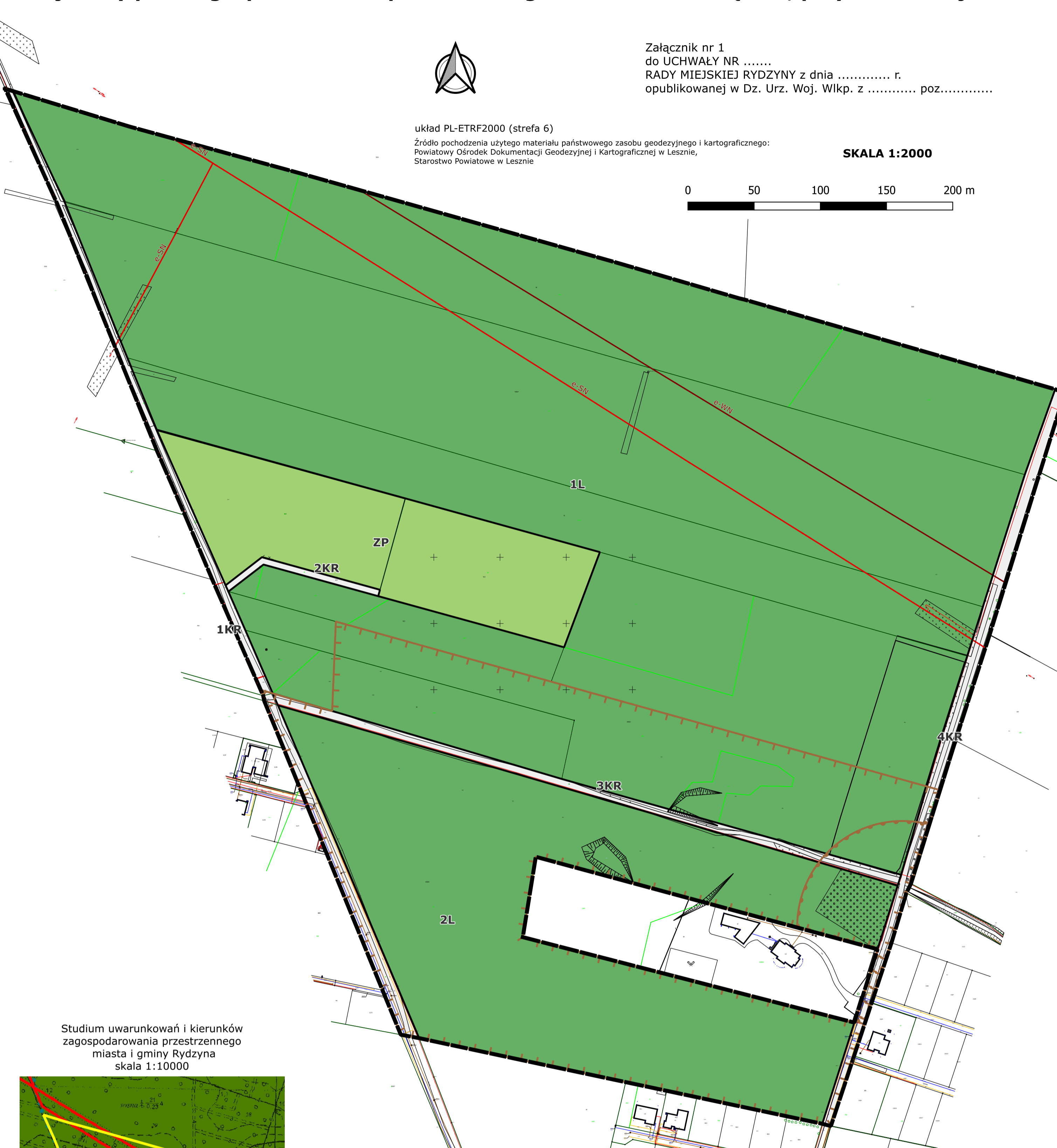



Załącznik nr 1
do UCHWAŁY NR
RADY MIEJSKIEJ RYDZYNY z dnia r.
opublikowanej w Dz. Urz. Woj. Wlkp. z poz.....

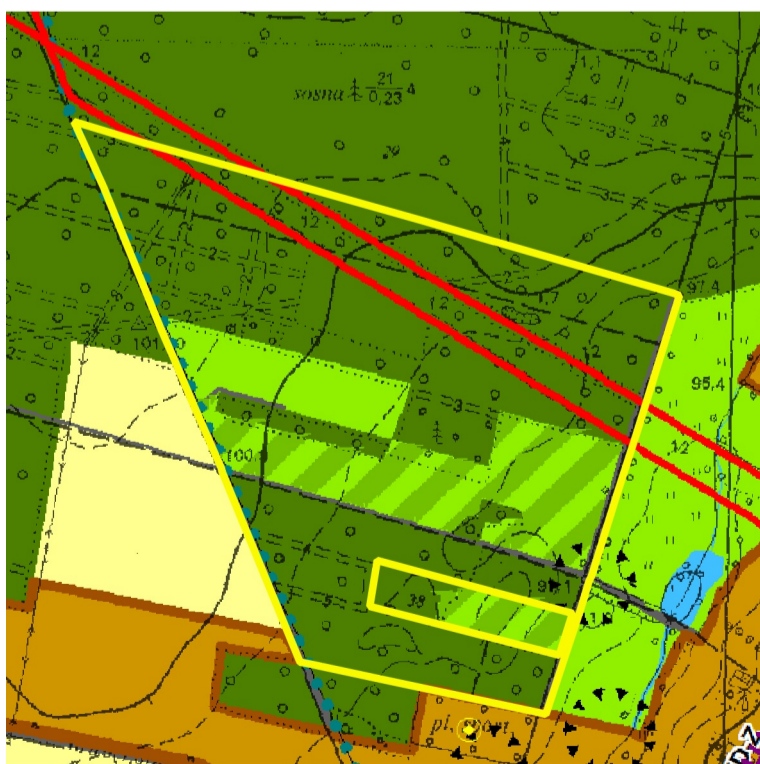
układ PL-ETRF2000 (strefa 6)

Źródło pochodzenia użytego materiału państwowego zasobu geodezyjnego i kartograficznego:
Powiatowy Ośrodek Dokumentacji Geodezyjnej i Kartograficznej w Lesznie,
Starostwo Powiatowe w Lesznie

SKALA 1:2000



Studium uwarunkowań i kierunków zagospodarowania przestrzennego miasta i gminy Rydzyna skala 1:10000



- granica obszaru objętego mpzp
- tereny lasów
- tereny potencjalnych dolesień na terenach łączników ekologicznych
- tereny łączników ekologicznych
- linie energetyczne

Oznaczenia:

- granica obszaru objętego miejscowym planem zagospodarowania przestrzennego
- linia rozgraniczająca tereny o różnym przeznaczeniu lub różnych zasadach zagospodarowania

przeznaczenie terenu:

- L - teren lasu
- ZP - teren zieleni urządzonej
- KR - teren komunikacji drogowej wewnętrznej
- granica zespołu stanowisk archeologicznych nr 2, ujętego w gminnej ewidencji zabytków
- granica udokumentowanego stanowiska archeologicznego, ujętego w gminnej ewidencji zabytków stan. nr 4, AZP 65-25/6

Oznaczenia informacyjne:

- linie energetyczne:
- wysokiego napięcia e-WN
 - średniego napięcia e-SN

Cały obszar objęty mpzp położony jest w granicach Krzywińsko-Osieckiego obszaru chronionego krajobrazu wraz z zadrzewieniami gen. Dezyderygo Chłapowskiego i kompleksem leśnym Osieczna Góra