

Załącznik nr 1
arkusz 1 z 3

SKALA 1:1000

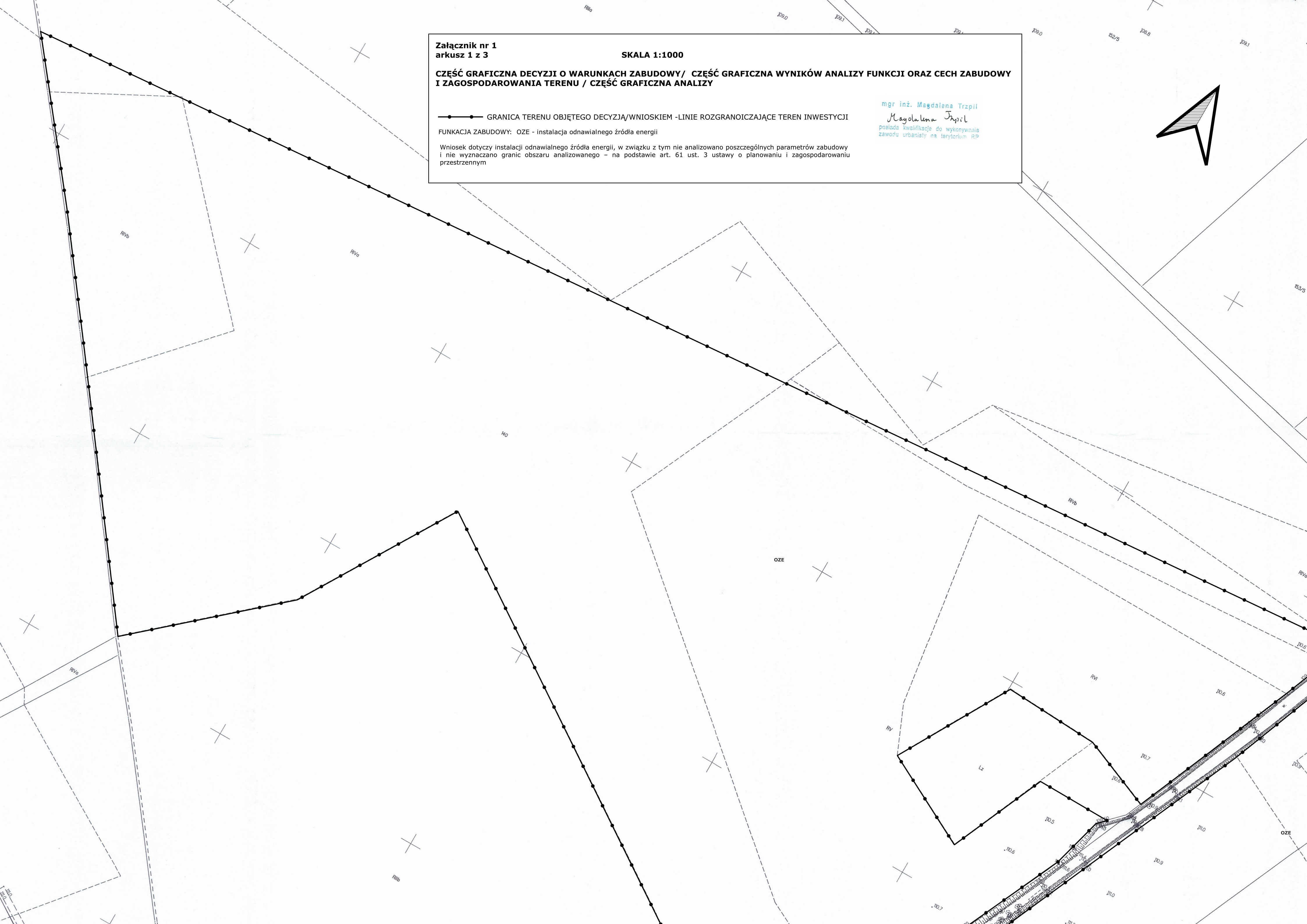
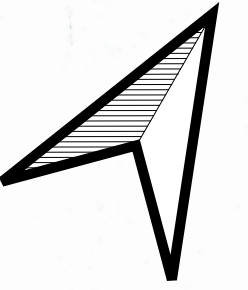
CZĘŚĆ GRAFICZNA DECYZJI O WARUNKACH ZABUDOWY / CZĘŚĆ GRAFICZNA WYNIKÓW ANALIZY FUNKCJI ORAZ CECH ZABUDOWY
I ZAGOSPODAROWANIA TERENU / CZĘŚĆ GRAFICZNA ANALIZY

—●— GRANICA TERENU OBJĘTEGO DECYZJĄ/WNIOSKIEM -LINIE ROZGRANICZAJĄCE TEREN INWESTYCJI

FUNKCJA ZABUDOWY: OZE - instalacja odnawialnego źródła energii

Wniosek dotyczy instalacji odnawialnego źródła energii, w związku z tym nie analizowano poszczególnych parametrów zabudowy i nie wyznaczono granic obszaru analizowanego - na podstawie art. 61 ust. 3 ustawy o planowaniu i zagospodarowaniu przestrzennym

mgr inż. Magdalena Trzpil
Magdalena Trzpil
posiada kwalifikacje do wykonywania
zawodu urbanisty na terytorium RP



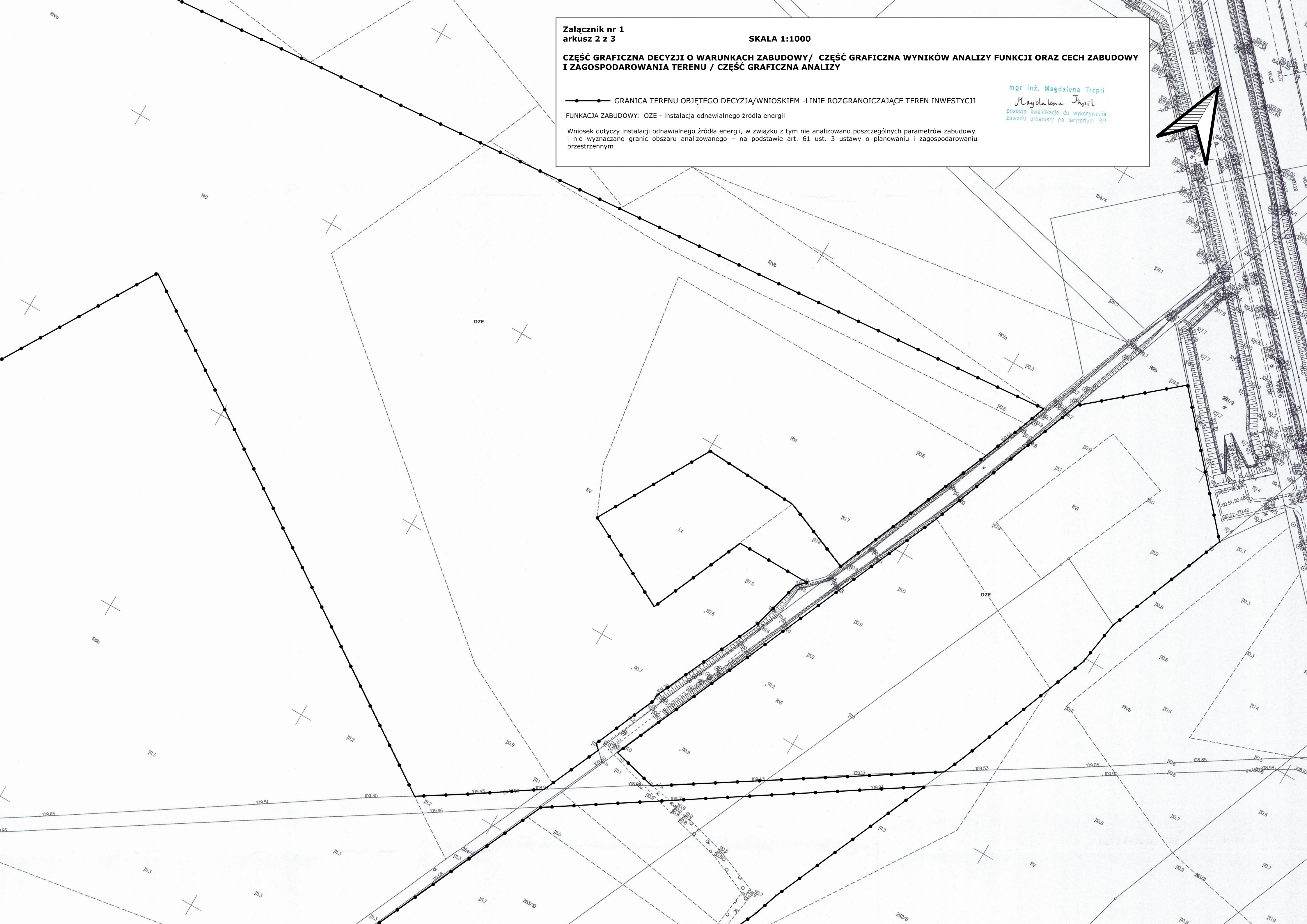
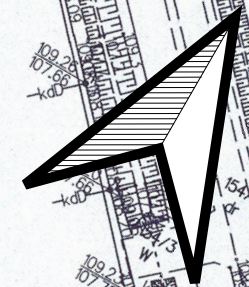
CZĘŚĆ GRAFICZNA DECYZJI O WARUNKACH ZABUDOWY / CZĘŚĆ GRAFICZNA WYNIKÓW ANALIZY Funkcji ORAZ CECH ZABUDOWY I ZAGOSPODAROWANIA TERENU / CZĘŚĆ GRAFICZNA ANALIZY

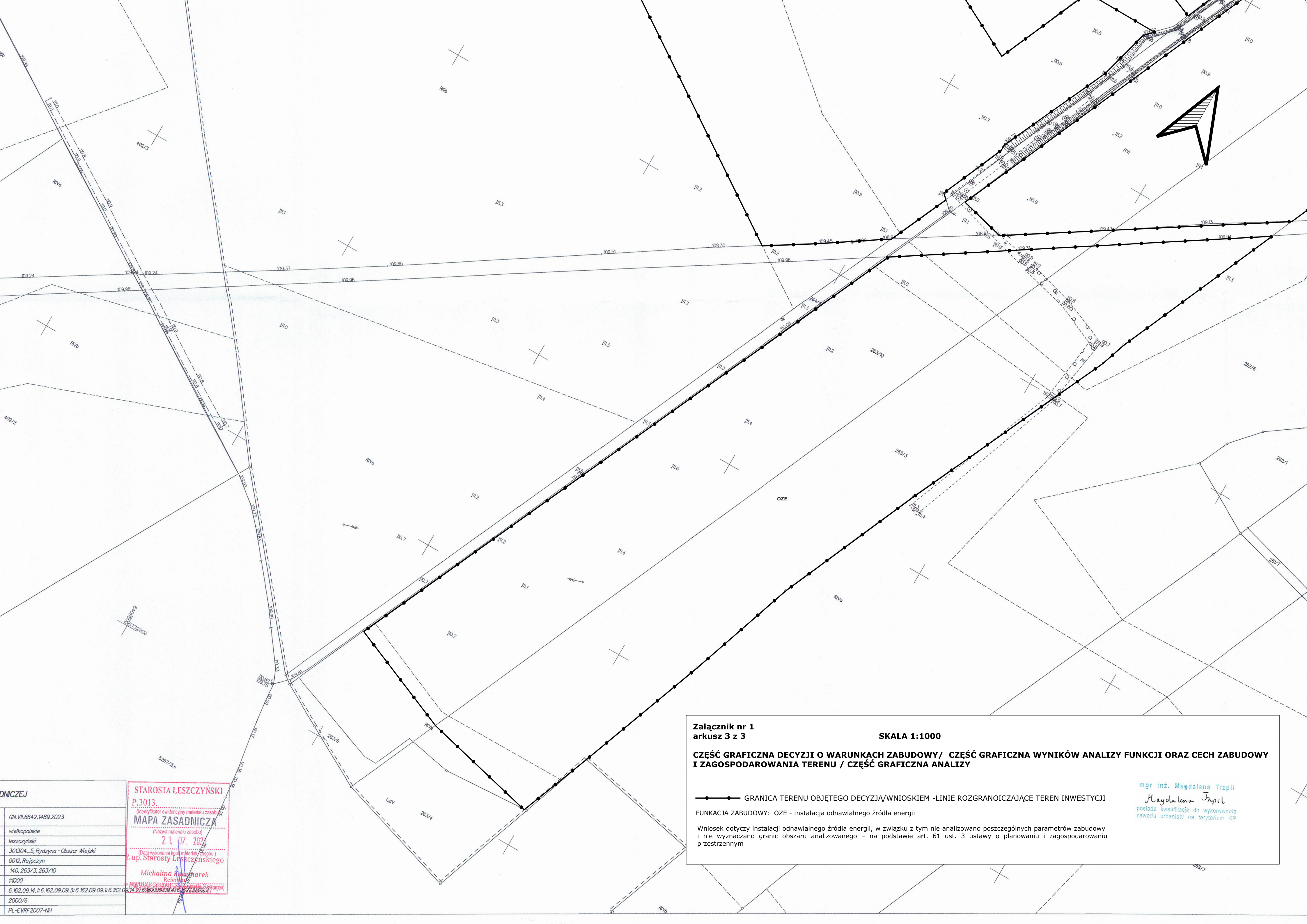
—●— GRANICA TERENU OBJĘTEGO DECYZJĄ/WNIOSKIEM - LINIE ROZGRANICZAJĄCE TEREN INWESTYCJI

FUNKCJA ZABUDOWY: OZE - instalacja odnawialnego źródła energii

Wniosek dotyczy instalacji odnawialnego źródła energii, w związku z tym nie analizowano poszczególnych parametrów zabudowy i nie wyznaczano granic obszaru analizowanego – na podstawie art. 61 ust. 3 ustawy o planowaniu i zagospodarowaniu przestrzennym

mgr inż. Magdalena Trzpił
Magdalena Trzpił
posiada kwalifikacje do wykonywania
zawodu urbanisty na terytorium RP





DZISZCZEJ	
GN.VII.6642.1489.2023	
wielkopolskie	
leszczyński	
301304_5, Rydzyna - Obszar Wiejski	
0012, Rajeczyn	
140, 263/3, 263/10	
1:1000	
6.162.09.14.1; 6.162.09.09.3; 6.162.09.09.1; 6.162.09.14.2; 6.162.09.09.4; 6.162.09.09.2	
2000/6	
PL-EVRF2007-NH	

STAROSTA LESZCZYŃSKI
P.3013.
 (Identyfikator ewidencyjny materiału zasobów)
MAPA ZASADNICZA
 (Nazwa materiału zasobów)
21.07.2024
 (Data wykonania kopii (drukarski) z zasobu)
 Z up. Starosty Leszczyńskiego
Michalina Kaczmarek
 Referent

Załącznik nr 1
arkusz 3 z 3
SKALA 1:1000
CZĘŚĆ GRAFICZNA DECYZJI O WARUNKACH ZABUDOWY / CZĘŚĆ GRAFICZNA WYNIKÓW ANALIZY FUNKCJI ORAZ CECH ZABUDOWY I ZAGOSPODAROWANIA TERENU / CZĘŚĆ GRAFICZNA ANALIZY

—●— GRANICA TERENU OBJĘTEGO DECYZJĄ/WNIOSKIEM - LINIE ROZGRANICZAJĄCE TEREN INWESTYCJI
 FUNKCJA ZABUDOWY: OZE - instalacja odnawialnego źródła energii

Wniosek dotyczy instalacji odnawialnego źródła energii, w związku z tym nie analizowano poszczególnych parametrów zabudowy i nie wyznaczano granic obszaru analizowanego – na podstawie art. 61 ust. 3 ustawy o planowaniu i zagospodarowaniu przestrzennym

mgr inż. Magdalena Trzpił
Magdalena Trzpił
 posiada kwalifikacje do wykonywania zawodu urbanisty na terytorium RP