

**UCHWAŁA NR XXVI/188/2020  
RADY MIEJSKIEJ RYDZINY**

z dnia 24 listopada 2020 r.

**w sprawie przyjęcia Sołeckiej Strategii Rozwoju Wsi Dąbcze, Kłoda i Tarnowa Łąka.**

Na podstawie art. 18 ust. 2 pkt 6 ustawy z dnia 8 marca 1990 r. o samorządzie gminnym (Dz. U. z 2020 r. poz.713 ze zm.) Rada Miejska Rydziny uchwala, co następuje:

**§ 1.** Przyjmuje się Sołeckie Strategie Rozwoju Wsi Dąbcze, Kłoda i Tarnowa Łąka, stanowiące załączniki nr 1, 2 i 3 do niniejszej uchwały.

**§ 2.** Wykonanie uchwały powierza się Burmistrzowi Miasta i Gminy Rydzyna.

**§ 3.** Uchwała wchodzi w życie z dniem podjęcia.

PRZEWODNICZĄCY Rady  
Miejskiej Rydziny

**Roman Skiba**

# SOŁECKA STRATEGIA ROZWOJU WSI DĄBCZE

w gminie Rydzyna

na lata 2020-2024



Dokument sporządzony przez przedstawicieli

Grupy odnowy wsi:

Łukasz Wleklík, Mirona Matusik

Emilia Klak, Mateusz Walenciak

Justyna Wleklík, Jan Nawrotkiewicz

z udziałem moderatorów:

Natalia Szymanowska

Anna Wiczorek

listonad 2019

## SPIS TREŚCI

1. DIAGNOZA ZAAWANSOWANIA WSI

2. ANALIZA ZASOBÓW W TRZECH CZĘŚCIACH

3. ANALIZA SWOT

4. ANALIZA POTENCJAŁU

5. WIZJA WSI

6. PROGRAM KRÓTKOTERMINOWY

7. PROGRAM DŁUGOTERMINOWY

## WSTĘP:

Sołecka Strategia Rozwoju Wsi Dąbcze jest dokumentem strategicznym, określającym kierunki rozwoju miejscowości na lata 2020 – 2024. To plan zamierzeń mieszkańców Dąbcza i należy go traktować jako dokument pomocniczy przy podejmowaniu decyzji dotyczących wsi, zarówno przez władze sołectwa, jak i władze gminy.

Jego wykonanie zależy od wielu czynników, a zawarte w nim projekty i przedsięwzięcia będą z pewnością modyfikowane stosownie do zmieniających się uwarunkowań wewnętrznych, jak i zewnętrznych oraz pojawiających się nowych możliwości finansowania.

Sołecka Strategia Rozwoju Wsi Dąbcze na lata 2020 – 2024 spełnia wymagania, stawiane przez Marszałka Województwa Wielkopolskiego realizatora programu Wielkopolskiej Odnowy Wsi. Zawiera charakterystykę miejscowości, analizę jej zasobów wraz z oceną słabych i mocnych stron. Poprzez warsztaty przeprowadzone z udziałem mieszkańców, opracowana została wizja rozwoju miejscowości, plan długo i krótkoterminowy służący odnowie miejscowości.

Zasadniczy wkład w powstanie i kształt niniejszego dokumentu wnieśli mieszkańcy Dąbcza, biorący udział w warsztatach podczas których dokonano wyżej wymienionej analizy.

Sołecka Strategia Rozwoju Wsi Dąbcze na lata 2020 – 2024 podlega przyjęciu przez Zebranie Wiejskie Sołectwa Dąbcze oraz Radę Gminy Rydzyna.



## KARTA DIAGNOZY ZAAWANSOWANIA ODNOWY WSI wraz ze sprawozdaniem z wizji w terenie

Gmina: Rydzyna

Sołectwo: Dąbcze

Liczba mieszkańców: 1839 osób

Faza odnowy	Zakres działań	*	Rozwój organizacyjny	*	Sterowanie rozwojem	*
	brak działań		istnieje tylko rada sołecka		brak planowania działań w wymiarze całej wsi	
	działania fragment. lub dotyczące wąskiej grupy		rozproszone działanie organizacji			
A Inicjalna	działania spontaniczne		zawiązana grupa odnowy wsi	x	opracowanie planu i programu odnowy dla całej wsi	
	porządkowanie wsi					
	projekty startowe (z programu krótkoterminowego)	x	podejmuje się kroki na rzecz skoordynowania działań organizacji we wsi	x	planowanie w krótkim horyzoncie czasowym	
	przekonywanie mieszkańców do idei odnowy wsi i integrowanie wokół pierwszych przedsięwzięć					
B Początkowa	różnorodne projekty (z programu długoterminowego) nastawione na usunięcie podstawowych barier i zaspokojenie głównych potrzeb		liczna grupa odnowy wsi (skupia przedstawicieli organizacji i instytucji)		systematyczne planowanie działań, (np. roczne plany rzeczowo-finansowe, kalendarze imprez)	
			zawiązane stowarzyszenie na rzecz rozwoju (odnowy) wsi		wykorzystywanie gminnych instrumentów wsparcia	x

	pobudzenie mieszkańców do odnowy własnych posesji		skoordynowane działanie organizacji obecnych we wsi		proste instrumenty komunikacji wewnętrznej		
C Zaawansowana	projekty jakościowo zmieniające kluczowe obszary życia oraz kształtujące strukturę wsi		„koalicja” organizacji i instytucji na rzecz odnowy wsi		projektowanie działań (projekty)		
					pozyskiwanie środków zewnętrznych		
	projekty wyróżniające wieś, kształtuje się centrum wiejskie		liczne stowarzyszenie odnowy wsi		systematyczne planowanie rozwoju (aktualizowanie planu i programu odnowy wsi)		
	powszechne zaangażowanie mieszkańców w projekty publiczne		animacja aktywności poszczególnych grup mieszkańców		rozwinięta komunikacja wewnętrzna	x	
	powszechna odnowa prywatnych posesji			promocja wsi	x		
D Całościowa	lokalnie oraz regionalnie powiązane ze sobą projekty wywołujące efekt synergiczny (nacisk na tworzenie miejsc pracy)		stowarzyszenie odnowy wsi instytucją rozwoju lokalnego (Centrum Aktywności Lokalnej)		kompleksowe i szczegółowe planowanie przestrzenne		
	ukształtowane „centrum wiejskie”		rozwój wsi oparty na aktywności kluczowych grup mieszkańców (rolników, przedsiębiorców, młodzieży, kobiet) i stowarzyszeń			powszechny udział grup mieszkańców w strategicznym planowaniu rozwoju	
	świadome kształtowanie czynników rozwoju (np. wykorzystania odnawialnych energii)					rozwinięta promocja oraz komunikacja z otoczeniem	

	projekty kreujące „wieś tematyczną”				instrumenty wsparcia działań prywatnych	
	dostosowanie projektów prywatnych do programu odnowy wsi					

**Wstaw X** gdy spełnia warunek

### Sprawozdanie z wizji w terenie

Miejsce i data przeprowadzenia wizji: Dąbcze, 16.11.2019 r.

Uczestnicy: sołtys, moderatorzy

Krótką charakterystyka wsi: *(aktywność mieszkańców, funkcjonujące organizacje pozarządowe, infrastruktura, charakter zabudowy, fundusze)*

**Dąbcze**- największe sołectwo gminy Rydzyna, powiat leszczyński. Aktywność mieszkańców na wysokim poziomie, jednak stały napływ nowych mieszkańców oraz powstawanie nowych osiedli mieszkaniowych znacząco utrudnia integrację mieszkańców. Rada sołecka wraz z sołtysem organizują wiele wydarzeń o charakterze integracyjno-kulturalnym. Posesje zadbane, dużo nowego budownictwa. Na terenie wsi działa Ochotnicza Straż Pożarna, oddział harcerstwa oraz Koło Gospodyń Wiejskich. W Szkole Podstawowej w Dąbczu funkcjonuje klub sportowy, organizowane są także zajęcia rekreacyjne dla kobiet i dzieci. Życie społeczne koncentruje się wokół remizy strażackiej, dwóch placów zabaw oraz świetlicy wiejskiej. Dąbcze posiada boisko sportowe znajdujące się na terenie szkoły oraz boisko do siatkówki. Ważnym elementem krajobrazu Dąbcza jest



zalew, zwany zalewem rydzyńskim wraz z infrastrukturą społeczno-rekreacyjną (siłownia zewnętrzna, altana grillowa itp.) W centrum wsi znajduje się siedemnastowieczny drewniany kościół oraz kapliczka maryjna. Dobry klimat gospodarczy. Funkcjonuje ok. 130 podmiotów gospodarczych. W Dąbczu działa Zakład Opiekuńczo-Pielęgnacyjny dla osób starszych, prywatna praktyka lekarska. Sołectwo o charakterze nierolniczym. Wieś o zabudowie placowej. Korzysta z funduszu sołeckiego. Komunikacja wewnętrzna rozbudowana- facebook, instagram, ogłoszenia.

Z przeprowadzonej wizji w terenie sporządzono dokumentację fotograficzną.

Data: 16.11.2019 r.

Sporządził: Anna Wiczorek, Natalia Szymanowska

**ANALIZA ZOSOBÓW**

ANALIZA ZASOBÓW – część I					
RODZAJ ZASOBU*		Opis (nazwanie) zasobu jakim wieś dysponuje	Znaczenie zasobu (odpowiednio wstaw X)		
			MAŁE	DUŻE	WYRÓŻNIAJĄCE
PRZYRODNICZY	walory krajobrazu, rzeźby terenu	zalew w Dąbczu			x
	stan środowiska	bardzo czyste		x	
	walory klimatu	umiarkowany		x	
	walory szaty roślinnej	wieloletnie dęby, lasy Fundacji Książąt Sulkowskich		x	
	cenne przyrodniczo obszary lub obiekty	zalew, rów polski		x	
	świat zwierzęcy (ostoję, siedliska)	gniazda bocianów		x	
	wody powierzchniowe (cieki, rzeki, stawy)	zalew, rów polski			x
	wody podziemne	-			
	gleby	bardzo dobre, III i IV klasa		x	
	kopaliny	-			
	walory geotechniczne	złoża kruszywa naturalnego, żwir		x	
KULTUROWY	walory architektury	zabytkowy kościół św. Katarzyny			x
	walory przestrzeni wiejskiej publicznej	zalew i teren wokół niego, ukształtowane centrum wsi z kościołem na placu, rodzaj zabudowy wielodrożnica			x
	walory przestrzeni wiejskiej prywatnej	prywatne lotnisko			x
	zabytki i pamiątki historyczne	kościół św. Katarzyny			x
	osobliwości kulturowe	-			
	miejsca, osoby i przedmioty kultu	przydrożne krzyże, figura		x	
	święta, odpusty, pielgrzymki	odpust św. Katarzyny, pielgrzymka do Górki Duchownej		x	
	tradycje, obrzędy, gwara	-			
	legendy, podania i fakty historyczne	-			
	przekazy literackie	-			
	ważne postacie i przekazy historyczne	-			
	specyficzne nazwy	-			
	specyficzne potrawy	-			
	dawne zawody	-			
	zespoły artystyczne, twórcy	-			
ANALIZA ZASOBÓW – część II					
RODZAJ ZASOBU		Opis (nazwanie) zasobu jakim wieś dysponuje	Znaczenie zasobu (odpowiednio wstaw X)		
			MAŁE	DUŻE	WYRÓŻNIAJĄCE
OBIEKTY I TERENY	działki pod zabudowę mieszkaniową	dostępne			x
	działki pod domy letniskowe	działki nad zalewem		x	
	działki pod zakłady usługowe i przemysł	-			
	pustostany mieszkaniowe	stara gorzelnia po Państwowym Gospodarstwie Rolnym	x		
	pustostany poprzemysłowe	stara gorzelnia po Państwowym Gospodarstwie Rolnym	x		
	tradycyjne nieużytkowane obiekty gospodarskie (stodoły, spichlerze, kuźnie, młyny, itp.)	kilka prywatnych stodół	x		
INFRASTRUKTURA SPOŁECZNA	plac publicznego spotkań, festynów	plac zabaw za remizą		x	
	sale spotkań, świetlice, kluby	świetlica wiejska		x	
	miejsca uprawiania sportu	boisko przy szkole, boisko do siatkówki, siłownia zewnętrzna przy zalewie		x	
	miejsca rekreacji	boisko przy szkole, boisko do siatkówki, siłownia zewnętrzna przy zalewie, plac zabaw		x	

	ścieżki rowerowe, szlaki turystyczne	ścieżka w kierunku Leszna, Rydzyny i Nowej Wsi			x
	szkoły	Szkoła Podstawowa		x	
	przedszkola	prywatny żłobek i przedszkole		x	
	biblioteki	biblioteka w szkole		x	
	placówki opieki społecznej	Niezapominajka- Zakład Pielęgnacyjno-Opiekuńczy		x	
	placówki służby zdrowia	-			
INFRASTRUKTURA TECHNICZNA	wodociąg, kanalizacja	skanalizowana i zwodociagowana większość ulic		x	
	drogi (nawierzchnia, oznakowanie oświetlenie)	drogi asfaltowe, wykostkowane i szutrowe. Drogi gminne oraz powiatowe. Oświetlony główne ulice wsi		x	
	chodniki, parkingi,	parking pod kościołem i strażnicą OSP, chodniki wzdłuż głównych ulic		x	
	sieć telefoniczna i dostępność Internetu	światłowody i internet radiowy, dostępna sieć telefoniczna		x	
	telefonii komórkowa	dobry zasięg		x	
	Internet szerokopasmowy	światłowody, internet radiowy			
	transport publiczny: a) kolej (przystanki) b) autobus (przystanki)	a) - b) komunikacja miejska linia nr 12			x
	inne	-			

**ANALIZA ZASOBÓW – część III**

RODZAJ ZASOBU	Opis (nazwanie) zasobu jakim wieś dysponuje	Znaczenie zasobu (odpowiednio wstaw X)			
		MAŁE	DUŻE	WYRÓŻNIAJĄCE	
GOSPODARKA, ROLNICTWO	miejsca pracy (gdzie, ile?)	ok. 130 zakładów i przedsiębiorstw		x	
	znane firmy produkcyjne i zakłady usługowe i ich produkty	salon Citroen, Wamet		x	
	gastronomia	Hotel Eden	x		
	miejsca noclegowe	Hotel Eden	x		
	gospodarstwa rolne	ok. 20	x		
	uprawy hodowle	uprawy-zielone dachy		x	
	możliwe do wykorzystania odpady produkcyjne	-			
	zasoby odnawialnych energii	energia wiatrowa	x		
ŚRODKI FINANSOWE I POZYSKIWANIE FUNDUSZY	środki udostępniane przez gminę/lub powiat	fundusz sołecki		x	
	środki wypracowywane	-			
MIESZKAŃCY (KAPITAŁ SPOŁECZNY I LUDZKI)	autorytety i znane postacie we wsi	blogerzy i sportowcy			x
	krajanie znani w regionie, w kraju i zagranicą	członkowie klubu sportowego Wamet Dąbcze i żuźłowcy			x
	osoby o specyficznej lub ważnej wiedzy i umiejętnościach, m.in. studenci	architekci, artyści, plastycy, blogerzy sportowcy-tenis stołowy			x
	przedsiębiorcy, sponsorzy	Wamet Dąbcze, ABC Dąbcze, radni, skup żywca Przybył			x

	osoby z dostępem do Internetu i umiejętnościami informatycznych	-			
	pracownicy nauki	-			
	związki i stowarzyszenia	Koło Gospodyń Wiejskich, Ochotnicza Straż Pożarna		x	
	kontakty zewnętrzne (np. z mediami)	Rydzyzna24, ABC Leszno		x	
	współpraca zagraniczna i krajowa	wymiana jednostki OSP z jednostką z Netzen, współpraca międzynarodowa Klubu Sportowego Wamet Dąbcze			x
INFORMACJE DOSTĘPNE O WSI	publikatory, lokalna prasa	Rydzyzna24		x	
	książki, przewodniki	-			
	strony www	profil Facebook, instagram Dąbcze Info24			x

**Zasoby** – wszelkie elementy materialne i niematerialne wsi i związanego z nią obszaru, które mogą być wykorzystane obecnie badź w przyszłości w realizacji publicznych bądź prywatnych przedsięwzięć odnowy wsi. Zwrócić uwagę na elementy specyficzne i rzadkie (wyróżniające wieś). *Opracowanie: Ryszard Wilczyński*

## ANALIZA SWOT

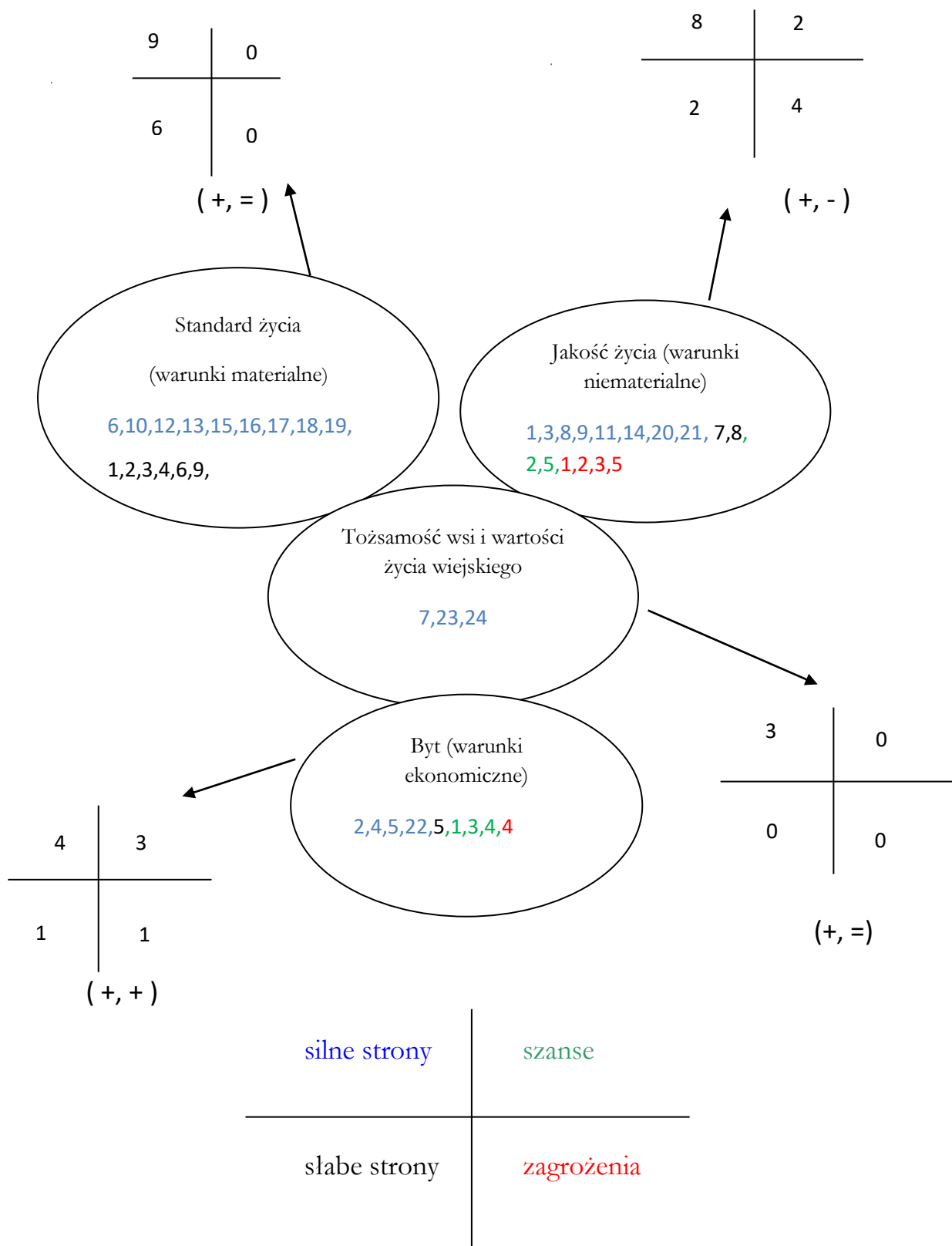
<b>SILNE STRONY</b> (atuty wewnętrzne)	<b>SŁABE STRONY</b> (słabości wewnętrzne)
<ol style="list-style-type: none"> <li>1. Aktywna i młoda Rada Sołecka oraz radni- świadomi i kreatywni (J)</li> <li>2. Największe sołectwo w Gminie (B)</li> <li>3. Ciągły napływ nowych mieszkańców (J)</li> <li>4. Atrakcyjne tereny pod zabudowę jednorodzinną (B)</li> <li>5. Doskonale połączenie względem miasta (B)</li> <li>6. Ścieżki rowerowe- połączenie z Leszmem, Rydzyną i Nową Wsią (S)</li> <li>7. Drewniany kościół parafialny pod wezwaniem św. Katarzyny (T)</li> <li>8. Wysoki potencjał krajobrazowy- zalew w Dąbczu wraz z terenem rekreacyjnym wokół (J)</li> <li>9. Prywatne lotnisko (J)</li> <li>10. Cztery place zabaw oraz siłownia zewnętrzna (S)</li> <li>11. Prężnie działająca jednostka OSP, organizująca wymiany zagraniczne (J)</li> <li>12. Szkoła Podstawowa wraz z biblioteką (S)</li> <li>13. Hala sportowa przy Szkole Podstawowej (S)</li> <li>14. Aktywnie działający Klub Sportowy Wamet Dąbcze (J)</li> <li>15. Wioska w 100% zwodociągowana oraz skanalizowana w 70% (S)</li> <li>16. Stacja uzdatniania wody (S)</li> <li>17. Stacja telefonii komórkowej oraz światłowody (S)</li> <li>18. Zmodernizowane główne drogi (S)</li> </ol>	<ol style="list-style-type: none"> <li>1. Nie ma dostatecznej ilości miejsc rekreacji (S)</li> <li>2. Niewystarczająca ilość ogólnodostępnych obiektów sportowych, np. boiska (S)</li> <li>3. Budynek świetlicy wiejskiej wymagający remontu (S)</li> <li>4. Słabo rozwinięta infrastruktura dróg osiedlowych – nie utwardzone, bez kanalizacji (S)</li> <li>5. Niski fundusz sołecki w przeliczeniu na liczbę mieszkańców (B)</li> <li>6. Za mała ilość parkingów (S)</li> <li>7. Zbyt niskie zazielenie terenów (J)</li> <li>8. Miejsca rekreacji dla dzieci nie zapewniają dostatecznego bezpieczeństwa (J)</li> <li>9. Pogarszający się stan drogi powiatowej w kierunku Tworzanic (S)</li> </ol>



19. Ścieżki rowerowe (S)
20. W sołectwie odbywają się zajęcia fitness, tenisa stołowego, sekcja plastyczne (J)
21. Koło Gospodyń Wiejskich (J)
22. Posiadamy profil na FB oraz Instagramie (B)
23. Mieszkańcy zaangażowani w realizację inicjatyw społecznych (J)
24. Liczne wydarzenia o charakterze społeczno-kulturalnych (J)

<p style="text-align: center;"><b>SZANSE</b> (okazje zewnętrzne płynące z otoczenia)</p>	<p style="text-align: center;"><b>ZAGROŻENIA</b> (zagrożenia płynące z otoczenia)</p>
<ol style="list-style-type: none"> <li>1. Usytuowanie blisko drogi S-5 Wrocław-Poznań (B)</li> <li>2. Łatwy dojazd do miasta komunikacją miejską (PKS oraz komunikacja linią nr 12) (J)</li> <li>3. Napływ mieszkańców z terenów miejskich, którzy chcą zamieszkać na wsi (B)</li> <li>4. Możliwość pozyskiwania środków zewnętrznych (B)</li> <li>5. Uczestnictwo w programie Wielkopolska Odnowa Wsi (J)</li> </ol>	<ol style="list-style-type: none"> <li>1. Zaśmiecanie lasów (J)</li> <li>2. Obniżenie poziomu wód (J)</li> <li>3. Gwałtowne wyładowania atmosferyczne (J)</li> <li>4. Zwierzyna leśna zagrażająca rolnikom (B)</li> <li>5. Awaria elektrowni wiatrowej (J)</li> </ol>

## Analiza potencjału rozwojowego wsi



## WIZJA WSI (hasłowa i opisowa):

### **Dąbcze- w przyjaźni z naturą**

**Dąbcze-** jesteśmy dumni, że mieszkamy właśnie tutaj. Cała wieś jest oświetlona lampami ledowymi. Nowoczesną infrastrukturę stanowią wyremontowane drogi i chodniki oraz zazielenione place. Odrestaurowany, zabytkowy kościół jest wizytówką kulturową Dąbcza. W centrum wsi znajduje się ogólnodostępny, nowoczesny obiekt sportowy, otoczony bogatą roślinnością. W jego pobliżu znajduje się wielofunkcyjna wiata, będąca miejscem spotkań i relaksu mieszkańców.

**PROGRAM DŁUGOTERMINOWY ODNOWY WSI**

Wizja wsi (hasłowa): Dąbcze- w przyjaźni z naturą

I. Plan rozwoju			II. Program rozwoju
1. CELE Co trzeba osiągnąć by urzeczywistnić wizję naszej wsi?	2. Co nam pomoże osiągnąć cele? (zasoby, silne strony, szanse)	3. Co nam może przeszkodzić? (słabe strony, zagrożenia)	Projekty, przedsięwzięcia jakie wykonamy?
	ZASOBY których użyjemy ATUTY silne strony i szanse jakie wykorzystamy	BARIERY Słabe strony jakie wyeliminujemy Zagrożenia jakich unikniemy	
<b>A. TOŻSAMOŚĆ WSI I WARTOŚCI ŻYCIA WIEJSKIEGO</b>			
1. Ochrona przed zniszczeniem obiektów zabytkowych	aktywność mieszkańców, dobra współpraca z władzami gminy oraz radnymi, kościół	niewystarczająca ilość środków finansowych	1. Odrestaurowanie zabytkowego, drewnianego kościoła
<b>B. STANDARD ŻYCIA</b>			
1. Unowocześnienie obiektów użyteczności publicznej 2. Stworzenie miejsca spotkań mieszkańców 3. Poprawa infrastruktury drogowej	aktywność i zaangażowanie mieszkańców, świetlica wiejska, dobra współpraca z władzami gminy oraz radnymi, drogi	niewystarczająca ilość środków finansowych, ograniczona ilość terenu gminnego pod inwestycje, niekorzystny układ linii wysokiego napięcia na terenie pod inwestycje	1. Remont i doposażenie świetlicy wiejskiej 2.1 Stworzenie obiektu sportowego- boiska 2.2 Zbudowanie wiaty rowerowej 2.3 Zbudowanie wiaty rekreacyjnej 3. Modernizacja dróg osiedlowych

**C. JAKOŚĆ ŻYCIA**

<p>1. Zwiększenie możliwości spędzania czasu wolnego 2. Poprawa integracji pomiędzy mieszkańcami</p>	<p>lokalni sponsorzy, OSP Dąbcze, Koło Gospodyń Wiejskich, aktywni mieszkańcy</p>	<p>niewystarczająca ilość czasu wolnego, ograniczone środki finansowe</p>	<p>1. Organizacja cyklu wydarzeń kulturalno-sportowo-artystycznych o charakterze integracyjnym 2. Organizacja Dni Dąbcza</p>
--	---	---	--

**D. BYT**

<p>1. Wzrost wiedzy mieszkańców na temat pozyskiwania środków zewnętrznych 2. Promocja wsi</p>	<p>chęć nabycia wiedzy przez mieszkańców i ich zaangażowanie</p>	<p>ograniczone środki finansowe</p>	<p>1. Szkolenia i warsztaty z zakresu pozyskiwana środków zewnętrznych 2. Konkurs na hasło i logo wsi</p>
--	--	-------------------------------------	---

## PROGRAM KRÓTKOTERMINOWY ODNOWY WSI na OKRES 2020/2021

Kluczowy problem	Odpowiedź	Propozycja projektu	Czy nas stać na realizację? (tak/nie)		Punktacja	Hierarchia
			Organizacyjnie	Finansowo		
Co nas najbardziej zintegruje?	wspólne gry i zabawy	Razem zdrowo i wesoło- turniej osiedli w Dąbczu	TAK	TAK	4+3+4+4=15	IV
Na czym nam najbardziej zależy?	na budowie boiska	Wiejskie podwórko- budowa boiska sportowego wraz z zapleczem w Dąbczu	TAK	NIE	1+1+1+1=4	I
Co nam najbardziej przeszkadza?	zagrożone bezpieczeństwo na obiektach rekreacyjnych	Dębowy skatepark i pumptrack nad zalewem- bezpieczna rekreacja w Dąbczu	NIE	NIE	3+2+2+3=10	II
Co najbardziej zmieni nasze życie?	remont świetlicy	Nowe życie świetlicy wiejskiej w Dąbczu	TAK	NIE	2+4+3+2=11	III
Co nam przyjdzie najłatwiej?	prace w czynie społecznym	Rewitalizacja terenu po torze żużlowym	TAK	TAK	5+5+5+5=20	V

Na realizację jakiego projektu planujemy pozyskać środki zewnętrzne?  
*Z jakich źródeł? (Maksymalnie 3 propozycje uszeregowane według ważności)*

1. Wiejskie podwórko- budowa boiska sportowego wraz z zapleczem w Dąbczu
  2. Dębowy skatepark i pumtrack nad zalewem- bezpieczna rekreacja w Dąbczu
  3. Nowe życie świetlicy wiejskiej w Dąbczu
- konkurs Wielkopolska Odnowa Wsi, środki unijne, fundusz sołecki, programy ministerialne, środki gminne

**Podpisy przedstawicieli Grupy Odnowy Wsi  
uczestniczących w przygotowaniu dokumentu:**

Łukasz Wleklík

Mirona Matusik

Emilia Klak

Mateusz Walenciak

Justyna Wleklík

Jan Nawrotkiewicz

**Podpisy moderatorów odnowy wsi:**

Anna Wiczorek

Natalia Szymanowska





# SOŁECKA STRATEGIA ROZWOJU WSI KŁODA

w gminie Rydzyna  
na lata 2020-2024

Dokument sporządzony przez przedstawicieli

Grupy odnowy wsi:

Marcin Otto

Izabela Gindera

Monika Jurga

Paulina Musiał

z udziałem moderatorów:

Anna Wieczorek

Natalia Szymanowska

listonad 2019



## **SPIS TREŚCI**

**1. DIAGNOZA ZAAWANSOWANIA WSI**

**2. ANALIZA ZASOBÓW W TRZECH CZĘŚCIACH**

**3. ANALIZA SWOT**

**4. ANALIZA POTENCJAŁU**

**5. WIZJA WSI**

**6. PROGRAM KRÓTKOTERMINOWY**

**7. PROGRAM DŁUGOTERMINOWY**

## WSTĘP:

Sołecka Strategia Rozwoju Wsi Kłoda jest dokumentem strategicznym, określającym kierunki rozwoju miejscowości na lata 2020 – 2024. To plan zamierzeń mieszkańców Kłody i należy go traktować jako dokument pomocniczy przy podejmowaniu decyzji dotyczących wsi, zarówno przez władze sołectwa, jak i władze gminy.

Jego wykonanie zależy od wielu czynników, a zawarte w nim projekty i przedsięwzięcia będą z pewnością modyfikowane stosownie do zmieniających się uwarunkowań wewnętrznych, jak i zewnętrznych oraz pojawiających się nowych możliwości finansowania.

Sołecka Strategia Rozwoju Wsi Kłoda na lata 2020 – 2024 spełnia wymagania, stawiane przez Marszałka Województwa Wielkopolskiego realizatora programu Wielkopolskiej Odnowy Wsi. Zawiera charakterystykę miejscowości, analizę jej zasobów wraz z oceną słabych i mocnych stron. Poprzez warsztaty przeprowadzone z udziałem mieszkańców, opracowana została wizja rozwoju miejscowości, plan długo i krótkoterminowy służący odnowie miejscowości.

Zasadniczy wkład w powstanie i kształt niniejszego dokumentu wnieśli mieszkańcy Kłody, biorący udział w warsztatach podczas których dokonano wyżej wymienionej analizy.

Sołecka Strategia Rozwoju Wsi Kłoda na lata 2020 – 2024 podlega przyjęciu przez Zebranie Wiejskie Sołectwa Kłoda oraz Radę Miejską Rydzyny.



**KARTA DIAGNOZY ZAAWANSOWANIA ODNOWY WSI**  
wraz ze sprawozdaniem z wizji w terenie

Gmina: Rydzyna

Sołectwo: Kłoda

Liczba mieszkańców: 1265

Faza odnowy	Zakres działań	*	Rozwój organizacyjny	*	Sterowanie rozwojem	*
	brak działań		istnieje tylko rada sołecka		brak planowania działań w wymiarze całej wsi	
	działania fragment. lub dotyczące wąskiej grupy		rozproszone działanie organizacji			
A Inicjalna	działania spontaniczne		zawiązana grupa odnowy wsi	x	opracowanie planu i programu odnowy dla całej wsi	
	porządkowanie wsi	x				
	projekty startowe (z programu krótkoterminowego)	x	podejmuje się kroki na rzecz skoordynowania działań organizacji we wsi	x	planowanie w krótkim horyzoncie czasowym	x
	przekonywanie mieszkańców do idei odnowy wsi i integrowanie wokół pierwszych przedsięwzięć					
B Początkowa	różnorodne projekty (z programu długoterminowego) nastawione na usunięcie podstawowych barier i zaspokojenie głównych potrzeb		liczna grupa odnowy wsi (skupia przedstawicieli organizacji i instytucji)	x	systematyczne planowanie działań, (np. roczne plany rzeczowo-finansowe, kalendarze imprez)	x
			zawiązane stowarzyszenie na rzecz rozwoju (odnowy) wsi		wykorzystywanie gminnych instrumentów wsparcia	x

	pobudzenie mieszkańców do odnowy własnych posesji		skoordynowane działanie organizacji obecnych we wsi		proste instrumenty komunikacji wewnętrznej	x
C Zaawansowana	projekty jakościowo zmieniające kluczowe obszary życia oraz kształtujące strukturę wsi		„koalicja” organizacji i instytucji na rzecz odnowy wsi		projektowanie działań (projekty)	
					pozyskiwanie środków zewnętrznych	
	projekty wyróżniające wieś, kształtuje się centrum wiejskie		liczne stowarzyszenie odnowy wsi		systematyczne planowanie rozwoju (aktualizowanie planu i programu odnowy wsi)	
	powszechne zaangażowanie mieszkańców w projekty publiczne		animacja aktywności poszczególnych grup mieszkańców		rozwinięta komunikacja wewnętrzna	
	powszechna odnowa prywatnych posesji			promocja wsi		
D Całościowa	lokalnie oraz regionalnie powiązane ze sobą projekty wywołujące efekt synergiczny (nacisk na tworzenie miejsc pracy)		stowarzyszenie odnowy wsi instytucją rozwoju lokalnego (Centrum Aktywności Lokalnej)		kompleksowe i szczegółowe planowanie przestrzenne	
	ukształtowane „centrum wiejskie”		rozwój wsi oparty na aktywności kluczowych grup mieszkańców (rolników, przedsiębiorców, młodzieży, kobiet) i stowarzyszeń		powszechny udział grup mieszkańców w strategicznym planowaniu rozwoju	
	świadome kształtowanie czynników rozwoju (np. wykorzystania odnawialnych energii)			rozwinięta promocja oraz komunikacja z otoczeniem		



	projekty kreujące „wieś tematyczną”				instrumenty wsparcia działań prywatnych	
	dostosowanie projektów prywatnych do programu odnowy wsi					

**Wstaw X** gdy spełnia warunek

## Sprawozdanie z wizji w terenie

**Miejsce i data przeprowadzenia wizji:** Kloda, 16.11.2019 r.

**Uczestnicy:** Sołtys wsi

**Krótką charakterystyka wsi:** *(aktywność mieszkańców, funkcjonujące organizacje pozarządowe, infrastruktura, charakter zabudowy, fundusze)*

**Kłoda**- sołectwo w gminie Rydzyna, powiecie leszczyńskim. Aktywność mieszkańców na poziomie średnio-zaawansowanym. We wsi funkcjonuje Koło Gospodyń Wiejskich zarejestrowane w Agencji Restrukturyzacji i Modernizacji Rolnictwa. Swoją siedzibę na terenie Klody posiada stowarzyszenie Pro-Activ prowadzące Warsztaty Terapii Zajęciowej oraz Centrum Integracji Społecznej. Centrum życia społecznego toczy się przy sali wiejskiej. Obok niej usytuowana jest strefa rekreacyjna z placem zabaw oraz boiskiem. W sąsiedztwie świetlicy funkcjonuje oddział przedszkola. Sala wiejska w bardzo dobrym stanie. Układ wsi nie zachęca do integracji (wieś przecina droga nr 309). Na terenie sołectwa znajduje się czynna stacja kolejowa. Dzięki wyznaczonej strefie przemysłowej rozwija się także przedsiębiorczość. W oddalonej od centrum części wsi znajduje się kaplica z cmentarzem. Sołectwo korzysta z funduszu soleckiego. Stosowane są proste instrumenty komunikacji wewnętrznej.

Z przeprowadzonej wizji w terenie sporządzono dokumentację fotograficzną.

Data: 16.11.2019 r.

Sporządził: Anna Wiczorek, Natalia Szymanowska

**ANALIZA ZOSOBÓW**

ANALIZA ZASOBÓW – część I					
RODZAJ ZASOBU*		Opis (nazwanie) zasobu jakim wieś dysponuje	Znaczenie zasobu (odpowiednio wstaw X)		
			MAŁE	DUŻE	WYRÓŻNIAJĄCE
PRZYRODNICZY	walory krajobrazu, rzeźby terenu	Teren nizinny		x	
	stan środowiska	Czysty		x	
	walory klimatu	Umiarkowany		x	
	walory szaty roślinnej	Tereny rolnicze, strefa inwestycyjna		x	
	cenne przyrodniczo obszary lub obiekty	-			
	świat zwierzęcy (ostoje, siedliska)	Sarny, dziki		x	
	wody powierzchniowe (cieki, rzeki, stawy)	Stawy, Rów Polski		x	
	wody podziemne	Studnie głębinowe		x	
	gleby	Klasy III-V		x	
	kopaliny	-			
	walory geotechniczne	-			
KULTUROWY	walory architektury	Domy jednorodzinne, nieczynny cmentarz na skraju wsi	x		
	walory przestrzeni wiejskiej publicznej	Ukształtowane centrum wsi,		x	
	walory przestrzeni wiejskiej prywatnej	Zwarta zabudowa, ulicówka, zabudowa jednorodzinna, budynki spółdzielni rolniczej			x
	zabytki i pamiątki historyczne	Nieczynny cmentarz			x
	osobliwości kulturowe	-			
	miejsca, osoby i przedmioty kultu	-			
	święta, odpusty, pielgrzymki	-			
	tradycje, obrzędy, gwara	-			
	legendy, podania i fakty historyczne	-			
	przekazy literackie	-			
	ważne postacie i przekazy historyczne	-			
	specyficzne nazwy	-			
	specyficzne potrawy	-			
	dawne zawody	-			
	zespoły artystyczne, twórcy	Pisarz, rzeźbiarz			x
ANALIZA ZASOBÓW – część II					
RODZAJ ZASOBU		Opis (nazwanie) zasobu jakim wieś dysponuje	Znaczenie zasobu (odpowiednio wstaw X)		
			MAŁE	DUŻE	WYRÓŻNIAJĄCE
OBIEKTY I TERENY	działki pod zabudowę mieszkaniową	Spora ilość działek, ciągle rosnąca			x
	działki pod domy letniskowe	-			
	działki pod zakłady usługowe i przemysł	Strefa przemysłowa			x
	pustostany mieszkaniowe	-			
	pustostany poprzemysłowe	Pozostałości po PGR		x	
	tradycyjne nieużytkowane obiekty gospodarskie (stodoły, spichlerze, kuźnie, młyny, itp.)	Stodoły, obora			x
INFRASTRUKTURA SPOŁECZNA	plac publicznego spotkań, festynów	Teren zielony przy świetlicy, boisko			x
	sale spotkań, świetlice, kluby	Świetlica wiejska		x	
	miejsca uprawiania sportu	Boisko, siłownia zewnętrzna		x	
	miejsca rekreacji	Plac zabaw, siłownia zewnętrzna		x	
	ścieżki rowerowe, szlaki turystyczne	Ścieżka rowerowa nr 1		x	
	szkoły	-			
	przedszkola	Przedszkole w Kłodzie			x



	biblioteki	-			
	placówki opieki społecznej	Centrum Integracji Zawodowej, Warsztaty Terapii Zawodowej		x	
	placówki służby zdrowia	-			
INFRASTRUKTURA TECHNICZNA	wodociąg, kanalizacja	Wodociąg w całej wsi i kanalizacja		x	
	drogi (nawierzchnia, oznakowanie oświetlenie)	Droga powiatowa nr 4799P do przebudowy	x		
	chodniki, parkingi,	parking przy świetlicy, chodniki w dobrym stanie	x		
	sieć telefoniczna i dostępność Internetu	Dobry zasięg		x	
	telefonia komórkowa	Dobry zasięg		x	
	Internet szerokopasmowy	Światłowód		x	
	transport publiczny: a) kolej (przystanki) b) autobus (przystanki)	a) 1 przystanek b) przystanek MZK		x	
	inne	Bliskość do trasy S5		x	

**ANALIZA ZASOBÓW – część III**

RODZAJ ZASOBU	Opis (nazwanie) zasobu jakim wieś dysponuje	Znaczenie zasobu (odpowiednio wstaw X)			
		MAŁE	DUŻE	WYRÓŻNIAJĄCE	
GOSPODARKA, ROLNICTWO	miejsca pracy (gdzie, ile? )	Zakłady Przemysłowe – duża ilość			x
	znane firmy produkcyjne i zakłady usługowe i ich produkty	Agro – mięso, wędliny Jamalex – cynkownia Euro Memel		x	
	gastronomia	-			
	miejsca noclegowe	Motel OAZA		x	
	gospodarstwa rolne	8 czynnych indywidualnych gospodarstw		x	
	uprawy hodowle	Bydło, truskawki, zboża		x	
	możliwe do wykorzystania odpady produkcyjne	-			
	zasoby odnawialnych energii	-			
ŚRODKI FINANSOWE I POZYSKIWANIE FUNDUSZY	środki udostępniane przez gminę i/lub powiat	Fundusz sołecki		x	
	środki wypracowywane	-			
MIESZKAŃCY ( KAPITAŁ SPOŁECZNY I LUDZKI)	autorytety i znane postacie we wsi	-			
	krajanie znani w regionie, w kraju i zagranicą	-			
	osoby o specyficznej lub ważnej wiedzy i umiejętnościach, m.in. studenci	-			
	przedsiębiorcy, sponsorzy	-			
	osoby z dostępem do Internetu i umiejętnościach informatycznych	Wszyscy chętni		x	
	pracownicy nauki	-			
	związki i stowarzyszenia	Stowarzyszenie Gospodyń Wiejskich			x

	kontakty zewnętrzne (np. z mediami)	-			
	współpraca zagraniczna i krajowa	-			
INFORMACJE DOSTĘPNE O WSI	publikatory, lokalna prasa	-			
	książki, przewodniki	-			
	strony www	Profil na fb Koła Gospodyń Wiejskich		x	

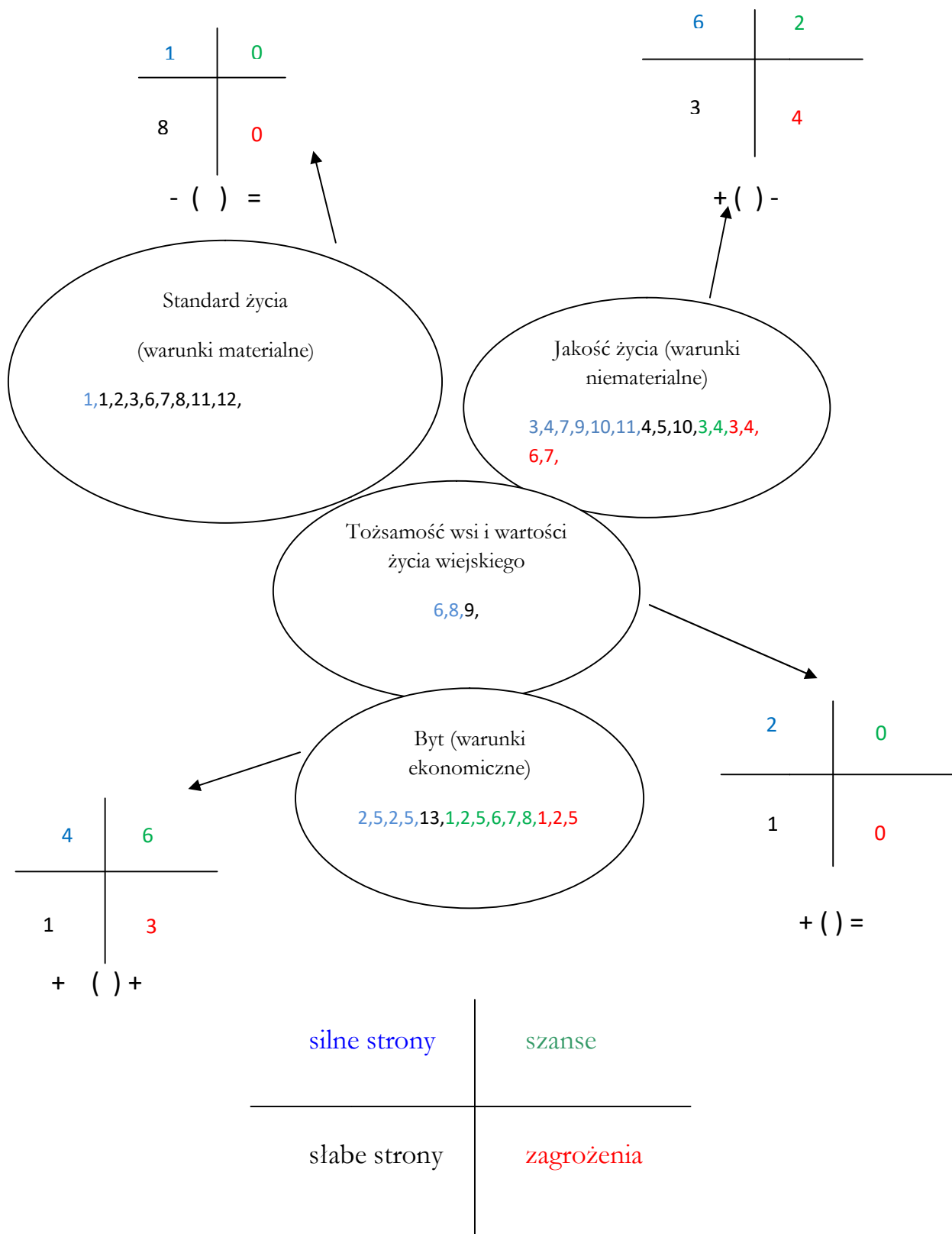
**Zasoby** – wszelkie elementy materialne i niematerialne wsi i związanego z nią obszaru, które mogą być wykorzystane obecnie  bądź w przyszłości w realizacji publicznych bądź prywatnych przedsięwzięć odnowy wsi. Zwrócić uwagę na elementy specyficzne i rzadkie (wyróżniające wieś). *Opracowanie: Ryszard Wilczyński*

## ANALIZA SWOT

<b>SILNE STRONY</b> (atuty wewnętrzne)	<b>SŁABE STRONY</b> (słabości wewnętrzne)
<ol style="list-style-type: none"> <li>1. Droga wojewódzka 309 – łatwy dojazd do pracy, miasta powiatowego (S)</li> <li>2. Centrum Integracji Społecznej (B)</li> <li>3. Warsztaty terapii zajęciowej (J)</li> <li>4. Czynna stacja kolejowa (J)</li> <li>5. Posiadanie gruntów pod rozwój gospodarczy, przemysłowy (B)</li> <li>6. Koło Gospodyń Wiejskich aktywnie działające, zarejestrowane w Agencji (T)</li> <li>7. Organizacja dożynek (J)</li> <li>8. Cmentarz wraz z kaplicą z możliwością odprawiania mszy (T)</li> <li>9. Dobra współpraca Koła Gospodyń Wiejskich z Radą Solecką (J)</li> <li>10. Dobra współpraca z policją (J)</li> <li>11. Zaangażowani mieszkańcy (J)</li> </ol>	<ol style="list-style-type: none"> <li>1. Słabo wyposażony plac zabaw (S)</li> <li>2. Przedszkole w obiekcie wymagającym remontu (S)</li> <li>3. Niewystarczający dostęp do internetu (S)</li> <li>4. Niewystarczająca ilość spotkań integracyjnych dla mieszkańców (J)</li> <li>5. Zła akustyka w sali wiejskiej (J)</li> <li>6. Niewystarczająca ilość miejsc parkingowych przy świetlicy (S)</li> <li>7. Zaplecze kuchenne wymagające modernizacji - świetlica (S)</li> <li>8. Nie ma klimatyzacji w świetlicy wiejskiej (S)</li> <li>9. Zaniedbany cmentarz poniemiecki (T)</li> <li>10. Podział wsi na dwie części przez drogę wojewódzką (J)</li> <li>11. Niewystarczająco wyposażony plac zabaw w Kłodzie Małej (S)</li> <li>12. Niedostatecznie rozwinięta sieć podłączeń do kanalizacji (S)</li> <li>13. Tereny zalewowe (B)</li> </ol>

<p style="text-align: center;"><b>SZANSE</b> (okazje zewnętrzne płynące z otoczenia)</p>	<p style="text-align: center;"><b>ZAGROŻENIA</b> (zagrożenia płynące z otoczenia)</p>
<p>1. Bliskie sąsiedztwo z S5, łatwiejszy dostęp do miejsc pracy ( B)</p> <p>2. Plany budowy Domu Opieki Społecznej (B)</p> <p>3. Dobra współpraca z Burmistrzem i Gmina Rydzyna (J)</p> <p>4. Dobra współpraca z powiatem(J)</p> <p>5. Pozyskiwanie funduszy zewnętrznych ( B)</p> <p>6. Dalszy rozwój strefy przemysłowej ( B)</p> <p>7. Zwiększająca się ilość miejsc pracy ( B)</p> <p>8. Wzrastający fundusz sołecki ( B)</p>	<p>1. Pomór świń - ASF (B)</p> <p>2. Gwałtowne wyładowania atmosferyczne (B)</p> <p>3. Obniżenie poziomu wód gruntowych (J)</p> <p>4. Zamknięcie przedszkola (J)</p> <p>5. Podwyżka cen prądu ( B)</p> <p>6. Nadprodukcja śmieci (J)</p> <p>7. Pogarszająca się jakość powietrza (J)</p>

## Analiza potencjału rozwojowego wsi



## WIZJA WSI :

### Wizja hasłowa:

**"KŁODA – DOBRY POCZĄTEK"**

### Wizja opisowa:

Kłoda wieś otoczona polami uprawnymi i terenami zalesionymi. Atrakcyjny teren rekreacyjny sprzyja aktywności i integracji. Mieszkańcy wspólnie spędzają czas i realizują wiele społecznych inicjatyw. Dzięki wsparciu lokalnej przedsiębiorczości i pozyskiwaniu środków zewnętrznych wieś Kłoda jest bardzo atrakcyjnym miejscem do rozwoju.

I. Plan rozwoju			II. Program rozwoju
1. CELE Co trzeba osiągnąć by urzeczywistnić wizję naszej wsi?	2. Co nam pomoże osiągnąć cele? (zasoby, silne strony, szanse)	3. Co nam może przeszkodzić? (słabe strony, zagrożenia)	Projekty, przedsięwzięcia jakie wykonamy?
	ZASOBY których użyjemy ATUTY silne strony i szanse jakie wykorzystamy	BARIERY Słabe strony jakie wyeliminujemy Zagrożenia jakich unikniemy	
<b>A. TOŻSAMOŚĆ WSI I WARTOŚCI ŻYCIA WIEJSKIEGO</b>			
1. Uchronić od zapomnienia poniemiecki cmentarz	<ul style="list-style-type: none"> <li>- Fundusz sołecki</li> <li>- Nieczynny cmentarz</li> <li>- Zaangażowani mieszkańcy</li> </ul>	- Niewystarczające środki finansowe	<ul style="list-style-type: none"> <li>1. Uporządkowanie i zabezpieczenie przed zniszczeniem cmentarza</li> <li>2. Odnowienie zabytkowego muru wokół cmentarza</li> </ul>

B. STANDARD ŻYCIA

<p>1. Poprawa funkcjonalności i estetyki sali wiejskiej</p> <p>2. Poprawa infrastruktury rekreacyjnej</p> <p>3. Remont budynku przedszkola</p> <p>4. Poprawa infrastruktury drogowej</p>	<p>- Sala wiejska</p> <p>- Aktywni mieszkańcy</p> <p>- Plac zabaw</p> <p>- Teren z boiskiem sportowym</p> <p>- Budynek przedszkola</p> <p>- Istniejące drogi</p>	<p>- Niewystarczające środki finansowe,</p>	<p>1.1. Dopuszczenie zaplecza kuchennego</p> <p>1.2 Poprawa akustyki Sali wiejskiej</p> <p>1.3 Instalacja klimatyzacji na świetlicy</p> <p>1.4 Remont świetlicy</p> <p>2.1 Modernizacja boiska sportowego</p> <p>2.2 Dopuszczenie placu zabaw</p> <p>2.3 Budowa wiaty grillowej</p> <p>2.4 Dopuszczenie siłowni zewnętrznej</p> <p>3. Remont, modernizacja i doposażenie budynku przedszkola</p> <p>4.1 Budowa parkingu przy świetlicy wiejskiej</p> <p>4.2 Przebudowa drogi powiatowej nr 4799P</p> <p>4.3 Instalacja tablic informacyjnych ułatwiających poruszanie się po sołectwie</p>
--	--	---	--



### C. JAKOŚĆ ŻYCIA

<p>1. Uatrakcyjnienie oferty spędzania czasu wolnego</p>	<ul style="list-style-type: none"> <li>- Aktywni mieszkańcy wsi</li> <li>- Sala wiejska</li> <li>- Boisko</li> <li>- Fundusz sołecki</li> </ul>	<p>Niewystarczające środki finansowe</p>	<ul style="list-style-type: none"> <li>1.1 Wyjazdy integracyjne</li> <li>1.2 Warsztaty międzypokoleniowe</li> <li>1.3 Organizacja cyklu wydarzeń kulturalnych</li> <li>1.4 Organizacja cyklu wydarzeń sportowych</li> </ul>
--	---	--	---

### D. BYT

<p>1. Zwiększenie postaw przedsiębiorczych wśród mieszkańców 2. Promocja wsi</p>	<ul style="list-style-type: none"> <li>- Fundusz sołecki,</li> <li>- Świetlica wiejska</li> <li>- Teren wsi</li> </ul>	<ul style="list-style-type: none"> <li>- Niewystarczające środki finansowe</li> <li>- Niskie zainteresowanie mieszkańców tematyką proponowanych szkoleń</li> </ul>	<ul style="list-style-type: none"> <li>1.1 Organizacja szkoleń i warsztatów z pozyskiwania środków zewnętrznych</li> <li>1.2 Edukacja mieszkańców z tematyki ochrony środowiska i odnawialnych źródeł energii</li> <li>2. Założenie i prowadzenie strony internetowej</li> </ul>
--	--	--	--

## PROGRAM KRÓTKOTERMINOWY ODNOWY WSI na OKRES 2020/2021

Kluczowy problem	Odpowiedź	Propozycja projektu	Czy nas stać na realizację? (tak/nie)		Punktacja	Hierarchia
			Organizacyjnie	Finansowo		
Co nas najbardziej zintegruje?	Wspólne sprzątnięcie wsi	Wspólnie dbamy o naszą przestrzeń – wspólne porządkowanie przestrzeni publicznej	TAK	TAK	5+5+5+5=20	V
Na czym nam najbardziej zależy?	Modernizacja świetlicy	Modernizacja miejsca integracji wiejskiej – świetlica w Kłodzie	TAK	NIE	1+2+1+1=5	I
Co nam najbardziej przeszkadza?	Słabo zagospodarowane otoczenie świetlicy	Uatrakcyjnienie terenu wokół świetlicy	NIE	NIE	2+1+2+2=7	II
Co najbardziej zmieni nasze życie?	Zaangażowanie mieszkańców wsi	Kłoda wspólnie spędza czas – cykl spotkań warsztatów i wyjazdów integracyjnych	TAK	TAK	3+3+3+3=10	III
Co nam przyjdzie najłatwiej?	Organizacja dożynek	Pamiętamy o tradycji – organizacja dożynek w Kłodzie	TAK	TAK	4+4+4+4=16	IV

Na realizację jakiego projektu planujemy pozyskać środki zewnętrzne?  
*Z jakich źródeł? (Maksymalnie 3 propozycje uszeregowane według ważności)*

1. Modernizacja miejsca integracji wiejskiej – świetlica w Kłodzie

2. Uatrakcyjnienie terenu wokół świetlicy

3. Kłoda wspólnie spędza czasu – cykl spotkań warsztatów i wyjazdów integracyjnych

Finansowanie: Wielkopolska Odnowa Wsi, programy ministerialne, środki unijne, Wielkopolska Wiara, środki gminne, fundusz sołecki

**Podpisy przedstawicieli Grupy Odnowy Wsi  
uczestniczących w przygotowaniu dokumentu:**

Marcin Otto

Izabela Gindera

Monika Jurga

Paulina Musiał

**Podpisy moderatorów odnowy wsi:**

Anna Wieczorek

Natalia Szymanowska

# SOŁECKA STRATEGIA ROZWOJU WSI TARNOWA ŁĄKA

w gminie Rydzyna

na lata 2020-2024

Dokument sporządzony przez przedstawicieli

Grupy odnowy wsi:

Krzysztof Klemczak

Kinga Skrzypczak

Daniela Klemczak

Grażyna Rzepecka

Marta Sikorska

z udziałem moderatorów:

Anna Wieczorek

Natalia Szymanowska

listonad 2019

## SPIS TREŚCI

1. DIAGNOZA ZAAWANSOWANIA WSI
2. ANALIZA ZASOBÓW W TRZECH CZĘŚCIACH
3. ANALIZA SWOT
4. ANALIZA POTENCJAŁU
5. WIZJA WSI
6. PROGRAM KRÓTKOTERMINOWY
7. PROGRAM DŁUGOTERMINOWY

## WSTĘP:

Solecka Strategia Rozwoju Wsi Tarnowa Łąka jest dokumentem strategicznym, określającym kierunki rozwoju miejscowości na lata 2020 – 2024. To plan zamierzeń mieszkańców Tarnowej Łąki i należy go traktować jako dokument pomocniczy przy podejmowaniu decyzji dotyczących wsi, zarówno przez władze sołectwa, jak i władze gminy.

Jego wykonanie zależy od wielu czynników, a zawarte w nim projekty i przedsięwzięcia będą z pewnością modyfikowane stosownie do zmieniających się uwarunkowań wewnętrznych, jak i zewnętrznych oraz pojawiających się nowych możliwości finansowania.

Solecka Strategia Rozwoju Wsi Tarnowa Łąka na lata 2020 – 2024 spełnia wymagania, stawiane przez Marszałka Województwa Wielkopolskiego realizatora programu Wielkopolskiej Odnowy Wsi. Zawiera charakterystykę miejscowości, analizę jej zasobów wraz z oceną słabych i mocnych stron. Poprzez warsztaty przeprowadzone z udziałem mieszkańców, opracowana została wizja rozwoju miejscowości, plan długo i krótkoterminowy służący odnowie miejscowości.

Zasadniczy wkład w powstanie i kształt niniejszego dokumentu wnieśli mieszkańcy Tarnowej Łąki, biorący udział w warsztatach podczas których dokonano wyżej wymienionej analizy.

Solecka Strategia Rozwoju Wsi Tarnowa Łąka na lata 2020 – 2024 podlega przyjęciu przez Zebranie Wiejskie Sołectwa Tarnowa Łąka oraz Radę Miejską Rydzyny.







**KARTA DIAGNOZY ZAAWANSOWANIA ODNOWY WSI**  
wraz ze sprawozdaniem z wizji w terenie

Gmina: Rydzyna

Sołectwo: Tarnowa Łąka

Liczba mieszkańców: 347

Faza odnowy	Zakres działań	*	Rozwój organizacyjny	*	Sterowanie rozwojem	*
	brak działań		istnieje tylko rada sołecka		brak planowania działań w wymiarze całej wsi	
	działania fragment. lub dotyczące wąskiej grupy		rozproszone działanie organizacji			
A Inicjalna	działania spontaniczne		zawiązana grupa odnowy wsi	x	opracowanie planu i programu odnowy dla całej wsi	
	porządkowanie wsi	x				
	projekty startowe (z programu krótkoterminowego)	x	podejmuje się kroki na rzecz skoordynowania działań organizacji we wsi	x	planowanie w krótkim horyzoncie czasowym	x
	przekonywanie mieszkańców do idei odnowy wsi i integrowanie wokół pierwszych przedsięwzięć					
B Początkowa	różnorodne projekty (z programu długoterminowego) nastawione na usunięcie podstawowych barier i zaspokojenie głównych potrzeb		liczna grupa odnowy wsi (skupia przedstawicieli organizacji i instytucji)		systematyczne planowanie działań, (np. roczne plany rzeczowo-finansowe, kalendarze imprez)	x
			zawiązane stowarzyszenie na rzecz rozwoju (odnowy) wsi		wykorzystywanie gminnych instrumentów wsparcia	x

	pobudzenie mieszkańców do odnowy własnych posesji		skoordynowane działanie organizacji obecnych we wsi		proste instrumenty komunikacji wewnętrznej	x
C Zaawansowana	projekty jakościowo zmieniające kluczowe obszary życia oraz kształtujące strukturę wsi		„koalicja” organizacji i instytucji na rzecz odnowy wsi		projektowanie działań (projekty)	
					pozyskiwanie środków zewnętrznych	
	projekty wyróżniające wieś, kształtuje się centrum wiejskie		liczne stowarzyszenie odnowy wsi		systematyczne planowanie rozwoju (aktualizowanie planu i programu odnowy wsi)	
	powszechne zaangażowanie mieszkańców w projekty publiczne		animacja aktywności poszczególnych grup mieszkańców		rozwinięta komunikacja wewnętrzna	
	powszechna odnowa prywatnych posesji			promocja wsi		
D Całościowa	lokalnie oraz regionalnie powiązane ze sobą projekty wywołujące efekt synergiczny (nacisk na tworzenie miejsc pracy)		stowarzyszenie odnowy wsi instytucją rozwoju lokalnego (Centrum Aktywności Lokalnej)		kompleksowe i szczegółowe planowanie przestrzenne	
	ukształtowane „centrum wiejskie”		rozwój wsi oparty na aktywności kluczowych grup mieszkańców (rolników, przedsiębiorców, młodzieży, kobiet) i stowarzyszeń		powszechny udział grup mieszkańców w strategicznym planowaniu rozwoju	
	świadome kształtowanie czynników rozwoju (np. wykorzystania odnawialnych energii)			rozwinięta promocja oraz komunikacja z otoczeniem		

	projekty kreujące „wieś tematyczną”				instrumenty wsparcia działań prywatnych	
	dostosowanie projektów prywatnych do programu odnowy wsi					

**Wstaw X** gdy spełnia warunek

## Sprawozdanie z wizji w terenie

**Miejsce i data przeprowadzenia wizji:** Tarnowa Łąka, 16.11.2019 r.

**Uczestnicy:** soltys wsi

**Krótką charakterystyka wsi:** *(aktywność mieszkańców, funkcjonujące organizacje pozarządowe, infrastruktura, charakter zabudowy, fundusze)*

**Tarnowa Łąka**- wieś w gminie Rydzyna, powiecie leszczyńskim. Aktywność mieszkańców na wysokim poziomie. Aktywnie działa Koło Gospodyń Wiejskich, które zarejestrowane jest w Agencji Restrukturyzacji i Modernizacji Rolnictwa. Kultuwuje się lokalne tradycje i działania m.in. dzięki organizacji tradycyjnych dożynek wiejskich. We wsi znajduje się kościół oraz odrestaurowana kapliczka Maryjna. Centrum życia społecznego pełni świetlica wiejska wraz z terenem rekreacyjnym- placem zabaw, siłownią zewnętrzną i boiskiem sportowym. Ważnym budynkiem dla społeczności lokalnej jest stara remiza. Wieś o zabudowie łańcuchówki. Korzysta z funduszu soleckiego. Stosowane są proste instrumenty komunikacji wewnętrznej.

Z przeprowadzonej wizji w terenie sporządzono dokumentację fotograficzną.

Data: 16.11.2019 r.

Sporządził: Anna Wieczorek, Natalia Szymanowska

**ANALIZA ZOSOBÓW**

ANALIZA ZASOBÓW – część I					
RODZAJ ZASOBU*		Opis (nazwanie) zasobu jakim wieś dysponuje	Znaczenie zasobu (odpowiednio wstaw X)		
			MAŁE	DUŻE	WYRÓŻNIAJĄCE
PRZYRODNICZY	walory krajobrazu, rzeźby terenu	teren nizinny		x	
	stan środowiska	dobry, nieskażony – lasy, łąki, czyste lasy		x	
	walory klimatu	dobrze	x		
	walory szaty roślinnej	dużo lasów bogatych w grzyby, łąk, pól		x	
	cenne przyrodniczo obszary lub obiekty	Występują gatunki chronione tj. ropucha szara, żaba moczarowa, żmija zygzakowata, orzeł bielik, żuraw, nietoperze, wydra, łąki,		x	
	świat zwierzęcy (ostoje, siedliska)	Jelenie, sarny, bobry, wilki, jenoty		x	
	wody powierzchniowe (cieki, rzeki, stawy)	6 stawów( w tym po żwirowniach), Rów Polski		x	
	wody podziemne	-			
	gleby	słabe, klasy IV-V	x		
	kopaliny	żwirownie	x		
	walory geotechniczne	-			
KULTUROWY	walory architektury	domy jednorodzinne,	x		
	walory przestrzeni wiejskiej publicznej	świątlica wiejska, kaplica boisko, plac zabaw		x	
	walory przestrzeni wiejskiej prywatnej	zwarta zabudowa, ulicówka	x		
	zabytki i pamiątki historyczne	cmentarz ewangelicki,	x		
	osobliwości kulturowe	przydrożne figury		x	
	miejsca, osoby i przedmioty kultu	kaplica, cmentarz ewangelicki, przydrożne figury		x	
	święta, odpusty, pielgrzymki	-			
	tradycje, obrzędy, gwara	dożynki			x
	legends, podania i fakty historyczne	-			
	przekazy literackie	-			
	ważne postacie i przekazy historyczne	-			
	specyficzne nazwy	Tharlang – z niemieckiego nazwa wsi			x
	specyficzne potrawy	-			
	dawne zawody	-			
	zespoły artystyczne, twórcy	-			
ANALIZA ZASOBÓW – część II					
RODZAJ ZASOBU		Opis (nazwanie) zasobu jakim wieś dysponuje	Znaczenie zasobu (odpowiednio wstaw X)		
			MAŁE	DUŻE	WYRÓŻNIAJĄCE
OBIEKTY I TERENY	działki pod zabudowę mieszkaniową	spora ilość działek, ok. 40		x	
	działki pod domy letniskowe	-			
	działki pod zakłady usługowe i przemysł	3 działki	x		
	pustostany mieszkaniowe	5	x		
	pustostany poprzemysłowe	-			
	tradycyjne nieużytkowane obiekty gospodarskie (stodoły, spichlerze, kuźnie, młyny, itp.)	stodoły	x		
INFRASTRUKTURA SPOŁECZNA	place publicznych spotkań, festynów	Teren przy świątlicy, boisko		x	
	sale spotkań, świetlice, kluby	Świątlica wiejska, teren przy świątlicy, boisko		x	
	miejsca uprawiania sportu	Teren przy świątlicy, siłownia zewnętrzna,		x	
	miejsca rekreacji	Teren przy świątlicy, stawy		x	
	ścieżki rowerowe, szlaki turystyczne	Szlaki turystyczne – „ wśród leśnej		x	

		przyrody”, „Szlak zamkowy”			
	szkoły				
	przedszkola				
	biblioteki	-			
	placówki opieki społecznej	-			
	placówki służby zdrowia	-			
INFRASTRUKTURA TECHNICZNA	wodociąg, kanalizacja	Wodociąg w całej wsi		x	
	drogi (nawierzchnia, oznakowanie oświetlenie)	Droga powiatowa nr 4775, częściowo asfaltowa przez wieś, drogi gminne – polne nieutwardzone parking przy świetlicy	x		
	chodniki, parkingi,		x		
	sieć telefoniczna i dostępność Internetu	Sieć telefoniczna, Internet radiowy	x		
	telefon komórkowa	Słaby zasięg	x		
	Internet szerokopasmowy	-			
	transport publiczny: a) kolej (przystanki) b) autobus (przystanki)	a) - b) trzy przystanki( 1 kurs PKS, 4 kursy MZK)			x
	inne	Bliskość do trasy S5			x

**ANALIZA ZASOBÓW – część III**

RODZAJ ZASOBU	Opis (nazwanie) zasobu jakim wieś dysponuje	Znaczenie zasobu (odpowiednio wstaw X)			
		MAŁE	DUŻE	WYRÓŻNIAJĄCE	
GOSPODARKA, ROLNICTWO	miejsca pracy (gdzie, ile? )	Pieczarkarnia we wsi, 6 miejsc pracy	x		
	znane firmy produkcyjne i zakłady usługowe i ich produkty	Nadleśnictwo	x		
	gastronomia	-			
	miejsca noclegowe	-			
	gospodarstwa rolne	6 indywidualnych gospodarstw	x		
	uprawy hodowle	Zboże, bydło, kukurydza	x		
	możliwe do wykorzystania odpady produkcyjne	Obornik, podłoże od pieczarek	x		
	zasoby odnawialnych energii	-			
ŚRODKI FINANSOWE I POZYSKIWANIE FUNDUSZY	środki udostępniane przez gminę/lub powiat	fundusz sołecki, dofinansowanie dla KGW		x	
	środki wypracowywane	Sprzedaż na kiermaszach świątecznych własnych wyrobów kulinarnych i rękodzielniczych		x	
MIESZKAŃCY ( KAPITAŁ SPOŁECZNY I LUDZKI)	autorytety i znane postacie we wsi	Sołtys, przewodnicząca KGW		x	
	krajanie znani w regionie, w kraju i zagranicą	-			
	osoby o specyficznej lub ważnej wiedzy i umiejętnościach, m.in. studenci	Weterynarze, nauczyciele, adwokat, studenci	x		
	przedsiębiorcy, sponsorzy	Drobni przedsiębiorcy		x	
	osoby z dostępem do Internetu i umiejętnościach informatycznych	-			

	pracownicy nauki	-			
	związki i stowarzyszenia	Kolo Gospodyń Wiejskich		x	
	kontakty zewnętrzne (np. z mediami)	Media lokalne: Rydzyna24, Leszno24		x	
	współpraca zagraniczna i krajowa	-			
INFORMACJE DOSTĘPNE O WSI	publikatory, lokalna prasa	-			
	książki, przewodniki	-			
	strony www	Profil na fb Tarnowa Łąka		x	

**Zasoby** – wszelkie elementy materialne i niematerialne wsi i związanego z nią obszaru, które mogą być wykorzystane obecnie ładź w przyszłości w realizacji publicznych ładź prywatnych przedsięładź odnowy wsi. Zwrócić uwagę na elementy specyficzne i rzadkie (wyróżniające wieś). *Opracowanie: Ryszard Wilczyński*

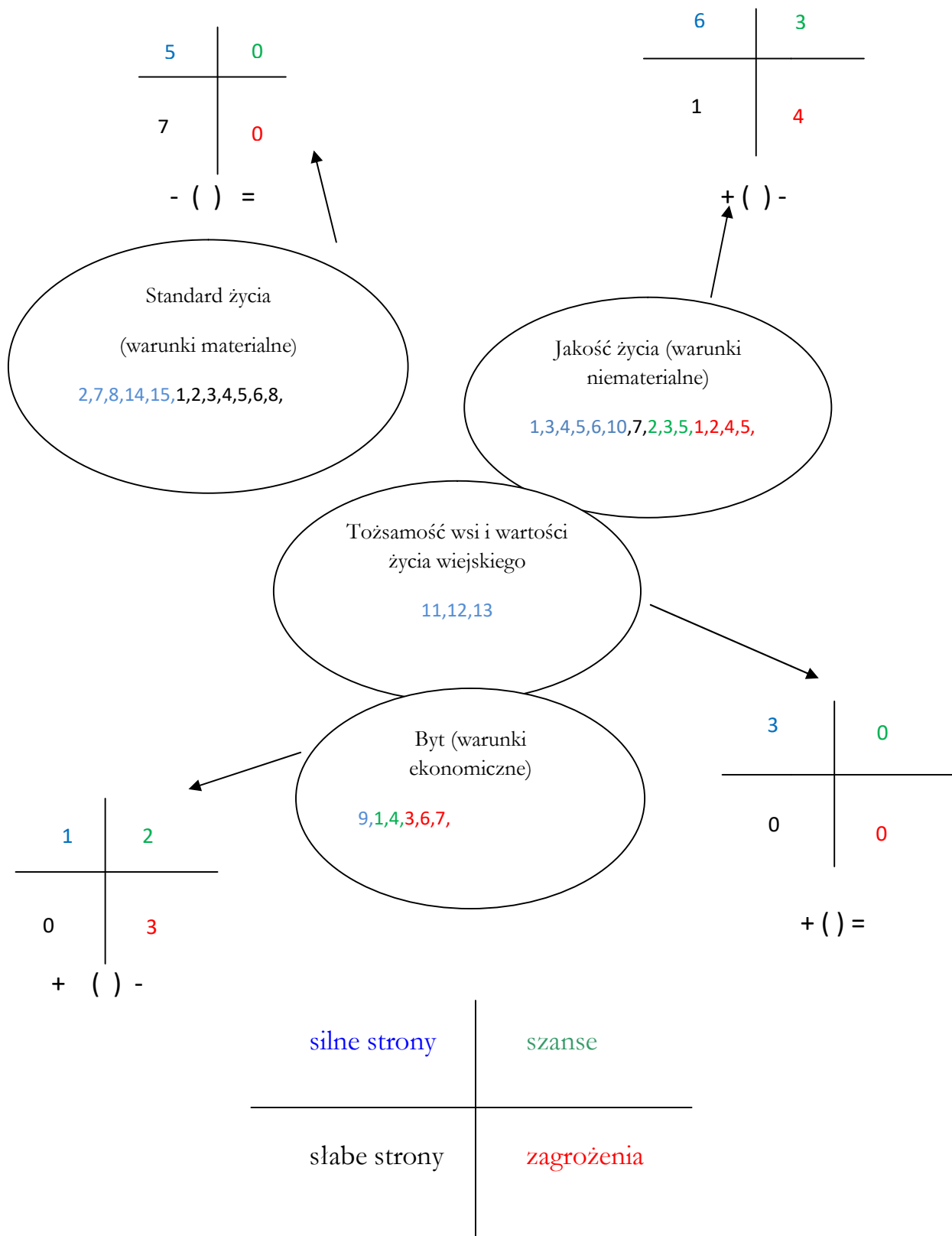
## ANALIZA SWOT

<b>SILNE STRONY</b> (atuty wewnętrzne)	<b>SŁABE STRONY</b> (słabości wewnętrzne)
<ol style="list-style-type: none"> <li>1. Organizacja imprez integracyjnych (J)</li> <li>2. Zadbana świetlica wiejska(S)</li> <li>3. Aleja wierzbową (J)</li> <li>4. Otoczenie wsi przez lasy (J)</li> <li>5. Aktywne Koło Gospodyń Wiejskich (J)</li> <li>6. Aktywna Rada sołecka i sołtys (J)</li> <li>7. Duże boisko o strefa rekreacyjne ( grill i ognisko) (S)</li> <li>8. Remiza do remontu (S)</li> <li>9. Gotowość do pomocy, wsparcia przez lokalnych przedsiębiorców (B)</li> <li>10. Zaangażowani mieszkańcy (J)</li> <li>11. Rondo na którym jest kapliczka Matki Bożej (T)</li> <li>12. Krzyż przydrożny z figurką Matki Bożej (T)</li> <li>13. Cmentarz ewangelicki (T)</li> <li>14. Siłownia zewnętrzna (S)</li> <li>15. Boisko do siatkówki plażowej (S)</li> </ol>	<ol style="list-style-type: none"> <li>1. Droga powiatowa nr 4775P nie jest asfaltowa na całej długości (S)</li> <li>2. Drogi gminne nieutwardzone (S)</li> <li>3. Wieś nie ma chodnika (S)</li> <li>4. Słabe oświetlenie wsi (S)</li> <li>5. Nie ma ścieżki rowerowej łączącej wieś z resztą gminy (S)</li> <li>6. Nie ma kanalizacji (S)</li> <li>7. Nie ma sklepu (J)</li> <li>8. Stawy w środku wsi do rekultywacji (S)</li> </ol>

<p style="text-align: center;"><b>SZANSE</b> (okazje zewnętrzne płynące z otoczenia)</p>	<p style="text-align: center;"><b>ZAGROŻENIA</b> (zagrożenia płynące z otoczenia)</p>
<ol style="list-style-type: none"> <li>1. Pozyskiwanie funduszy zewnętrznych ( B)</li> <li>2. Dobra współpraca z radnymi gminnymi i powiatowymi (J)</li> <li>3. Dobra współpraca z Burmistrzem i Gminą Rydzyna (J)</li> <li>4. Udział w programie Wielkopolska Odnowa Wsi( B)</li> <li>5. Rozwój odnawialnych źródeł energii (J)</li> </ol>	<ol style="list-style-type: none"> <li>1. Niewystarczająca ilość połączeń MZK (J)</li> <li>2. Słaby zasięg sieci komórkowej i internetowej (J)</li> <li>3. Zagrożenie chorobami dzikich zwierząt ( B)</li> <li>4. Wzmożone wycinki lasów (J)</li> <li>5. Obniżający się stan wód (J)</li> <li>6. Gwałtowne wyładowania atmosferyczne ( B)</li> <li>7. Susza (B)</li> </ol>



## Analiza potencjału rozwojowego wsi



## WIZJA WSI :

### Wizja hasłowa:

" TARNOWA ŁĄKA - PIĘKNA JAK ŁĄKA "

### Wizja opisowa:

Wjeżdżam do Tarnowej Łąki ścieżką rowerową. Wzdłuż asfaltowej drogi przez całą wieś prowadzi chodnik, przy którym co jakiś czas ustawione są ławki otoczone zielenią, kwiatami i drzewami. Młodzież porządkuje teren przy świetlicy oraz kosi trawę na boisku, na którym rozgrywane są mecze integrujące mieszkańców.

I. Plan rozwoju			II. Program rozwoju
1.CELE Co trzeba osiągnąć by urzeczywistnić wizję naszej wsi?	2. Co nam pomoże osiągnąć cele? (zasoby, silne strony, szanse)	3. Co nam może przeszkodzić? (słabe strony, zagrożenia)	Projekty, przedsięwzięcia jakie wykonamy?
	<b>ZASOBY</b> których użyjemy <b>ATUTY</b> silne strony i szanse jakie wykorzystamy	<b>BARIERY</b> Słabe strony jakie wyeliminujemy Zagrożenia jakich unikniemy	
<b>A. TOŻSAMOŚĆ WSI I WARTOŚCI ŻYCIA WIEJSKIEGO</b>			
1. Dbanie o miejsca kultu i pamięci 2. Kultywowanie tradycji wiejskich	- Fundusz sołecki  - Cmentarz  - Figura,  - Krzyż  - Kaplica	- niewystarczające środki finansowe	1.1 Renowacja figur i krzyża  1.2 Uporządkowanie i oznaczenie cmentarza ewangelickiego  1.3 Remont kaplicy i terenu wokół kaplicy  2.1 Dożynki wiejskie

### B. STANDARD ŻYCIA

<p>1. Poprawa infrastruktury</p> <p>2. Poprawa infrastruktury rekreacyjnej</p>	<p>fundusz sołecki, aktywni mieszkańcy, teren wokół świetlicy, boisko</p>	<p>niewystarczające środki finansowe, zwierzyzna niszcząca murawę boiska</p>	<p>1.1. Budowa chodnika wzdłuż drogi powiatowej</p> <p>1.2 Przebudowa drogi powiatowej nr 4775P</p> <p>1.3 Remont remizy strażackiej</p> <p>1.4 Doposażenie świetlicy wiejskiej</p> <p>1.5 Budowa ścieżki rowerowej</p> <p>2.1 Postawienie ławek wciągu wsi</p> <p>2.2 Rekultywacja boiska</p> <p>2.3 Rekultywacja stawów</p>
--	---	--	---

### C. JAKOŚĆ ŻYCIA

<p>1. Wsparcie i rozwój Koła Gospodyń Wiejskich</p> <p>2. Uatrakcyjnienie oferty spędzania czasu wolnego</p> <p>3. Ułatwienie mieszkańcom dostępu do informacji</p>	<p>Członkinie KGW, Mieszkańcy wsi Sala wiejska Boisko Fundusz sołecki</p>	<p>Niewystarczające środki finansowe</p>	<p>1.1 Organizacja wyjazdów integracyjno-edukacyjnych</p> <p>1.2 Organizacja imprez integracyjnych</p> <p>2. Organizacja imprez sportowo – rekreacyjnych</p> <p>3. Postawienie tablic informacyjnych</p>
---	---	--	--

D. BYT

<p>1. Poprawa wiedzy i świadomości mieszkańców</p> <p>2. Rozwój odnawialnych źródeł energii</p>	<p>Fundusz sołecki, teren, budynki</p>	<p>niewystarczające środki finansowe</p>	<p>1. Organizacja szkoleń i warsztatów</p> <p>2.1 Edukacja mieszkańców z tematyki ochrony środowiska i odnawialnych źródeł energii</p> <p>2.2. Budowa oświetlenia z bateriami z energii odnawialnej</p>
---	--	--	---

Kluczowy problem	Odpowiedź	Propozycja projektu	Czy nas stać na realizację? (tak/nie)		Punktacja	Hierarchia
			Organizacyjnie	Finansowo		
Co nas najbardziej zintegruje?	Utwardzone drogi gminne	Przebudowa dróg gminnych w obrębie miejscowości Tarnowa Łąka.	NIE	NIE	4+3+4+4+4=19	III
Na czym nam najbardziej zależy?	Przebudowa drogi powiatowej	Przebudowa drogi powiatowej nr 4775P	NIE	NIE	1+1+1+1+1=5	I
Co nam najbardziej przeszkadza?	Słaba integracja mieszkańców	Organizacja cyklu imprez sportowo – integracyjnych – tak się bawi Tarnowa Łąka	TAK	TAK	5+5+5+3+3=21	V
Co najbardziej zmieni nasze życie?	Remont remizy	Tworzymy miejsce spędzania wolnego czasu – remont remizy	TAK	NIE	2+2+2+2+2=10	II
Co nam przyjdzie najłatwiej?	Modernizacja boiska	Modernizacja boiska z placem zabaw przy świetlicy wiejskiej w Tarnowej Łące	TAK	NIE	3+4+3+5+5=20	IV
<p>Na realizację jakiego projektu planujemy pozyskać środki zewnętrzne? Z jakich źródeł? (Maksymalnie 3 propozycje uszeregowane według ważności)</p>		<p>1. Remont drogi powiatowej nr 4775P 2. Tworzymy miejsce spędzania wolnego czasu <del>wolnego</del> - remont remizy 3. Przebudowa dróg gminnych w obrębie miejscowości Tarnowa Łąka.</p> <p>Finansowanie: Wielkopolska Odnowa Wsi, programy ministerialne, środki unijne, Wielkopolska Wiara, środki gminne, fundusz sołecki</p>				

**Podpisy przedstawicieli Grupy Odnowy Wsi  
uczestniczących w przygotowaniu dokumentu:**

Krzysztof Klemczak

Kinga Skrzypczak

Daniela Klemczak

Grażyna Rzepecka

Marta Sikorska

**Podpisy moderatorów odnowy wsi:**

Anna Wieczorek

Natalia Szymanowska

**Uzasadnienie**  
**do Uchwały Nr XXVI/188/2020**  
**Rady Miejskiej Rydzyny z dnia 24 listopada 2020 r.**

Sołeckie Strategie Rozwoju Wsi Dąbcze, Kłoda i Tarnowa Łąka, wypracowane zostały przez członków Grup Odnowy Wsi - z udziałem moderatorów odnowy wsi - w ramach programu Urzędu Marszałkowskiego Województwa Wielkopolskiego "Wielkopolska Odnowa Wsi". Strategie zostały przyjęte w drodze uchwały przez zebrania wiejskie. Strategie określają drogę do wyznaczonego celu, jakim jest poprawa warunków życia w sołectwach. Służą ich rozwojowi poprzez uporządkowanie działań podejmowanych przez różne grupy społeczności lokalnej. Sołeckie Strategie Rozwoju służyć będą mobilizacji społeczności lokalnych i pobudzaniu aktywności do podejmowania wspólnych przedsięwzięć na rzecz poprawy warunków i jakości życia w swoich miejscowości. Z uwagi na możliwość rozwoju miejscowości Dąbcze, Kłoda i Tarnowa Łąka oraz możliwość aplikowania przez Gminę Rydzyna o pomoc finansową w ramach różnych programów, w tym Programu Wielkopolska Odnowa Wsi na lata 2020-2024. W związku z powyższym podjęcie uchwały należy uznać za zasadne.